INEI INSTITUTO NACIONAL DE ESTADISTICA E INFORMATICA

"Año de la Consolidación del Mar de Grau"

PIURA

BOLETÍN MENSUAL DE AVANCE ECONÓMICO Y SOCIAL

Febrero, 2016

Dirección Ejecutiva de Producción Estadística

OLLANTA HUMALA TASSO
Presidente Constitucional de la República

PRESIDENCIA DEL
CONSEJO DE MINISTROS

PEDRO ÁLVARO CATERIANO BELLIDO
Presidente

INSTITUTO NACIONAL DE
ESTADÍSTICA E INFORMÁTICA

VÍCTOR ANIBAL SÁNCHEZ AGUILAR
Jefe

SAÚL GARCÍA MENDOZA
Director Técnico de
Estadísticas Departamentales

MARTÍN ERNESTO HERRERA BOYER
Director Departamental
ODEI Piura

LEY DE ORGANIZACIÓN Y FUNCIONES DEL INSTITUTO NACIONAL DE ESTADÍSTICA E INFORMÁTICA
Decreto Legislativo Nº 604

Artículo 1º. Los Sistemas Nacionales de Estadística e Informática tienen por finalidad asegurar, en sus respectivos campos, que sus actividades se desarrollen en forma integrada, coordinada, racionalizada y bajo una normatividad técnica común, contando para ello con autonomía técnica y de gestión.

Artículo 2º. Son objetivos de los Sistemas Nacionales de Estadística e Informática:

a) Normar las actividades de estadística e informática oficial.
b) Coordinar, integrar y racionalizar las actividades de estadística e informática, y,
c) Promover la capacitación, investigación y desarrollo de las actividades de estadística e informática.

Artículo 3º. Los ámbitos de competencia de los Sistemas Nacionales de Estadística e Informática son:

a) **Del Sistema Nacional de Estadística:**

Los levantamientos censales, estadísticas continuas, las encuestas por muestreo, las estadísticas de población, los indicadores e índices en general, las cuentas nacionales y regionales, los esquemas macroestadísticos, análisis e investigación. Corresponde a éste, las tareas técnicas y científicas que se desarrollan con fines de cuantificar y proyectar los hechos económicos y sociales para producir las estadísticas oficiales del país.

INEI INSTITUTO NACIONAL DE ESTADISTICA E INFORMATICA

Piura:

Avance Económico y Social,

Febrero 2016

Presentación

La Oficina Departamental de Piura del Instituto Nacional de Estadística e Informática, ente rector del Sistema Regional de Estadística e Informática, tiene el agrado de presentar su publicación **"Avance Económico y Social Regional, Febrero 2016"**, documento de apoyo, para la toma de decisiones, en el contexto del nuevo marco de regionalización que vive el país.

La presente edición, contiene información mensual desagregada referida a la actividad económica y social de la Región Piura. Se presenta información al mes de febrero 2016 de las principales variables económicas referidas a producción: agropecuaria, pesquera, minera e hidrocarburos, manufacturera, electricidad y agua, construcción, transporte y comunicaciones, turismo, precios, sector financiero, finanzas públicas y sector externo. Asimismo, se muestra estadísticas de: nacimientos, defunciones, migraciones, medio ambiente, vivienda, salud, empleo y previsión social, seguridad y orden público y desarrollo social.

La información ha sido recopilada por la Oficina Departamental de Estadística e Informática de Piura y proviene de los diferentes sectores económicos y sociales a nivel regional, como de las sedes centrales.

La presente publicación está dirigida a las autoridades públicas, profesionales, investigadores, empresarios y estudiosos en general, quienes requieren de información actualizada de la región.

La Oficina Departamental de Estadística e Informática de Piura, agradece el valioso apoyo que han brindado a este propósito, los funcionarios de las diversas instituciones públicas y privadas, y a la población en general que brinda información a través de los censos y encuestas, para un mayor conocimiento de nuestra realidad regional.

Piura, Mayo 2016

Oficina Departamental de Estadística e Informática

Contenido

Pág.

2.19.1 Piura: Comportamiento económico regional, febrero 2016 09
2.19.2 Piura: Principales indicadores socioeconómicos, 2015 - 16 10

A. SECTORES ECONÓMICOS

Agropecuario
2.19.3.1 Piura: Producción agropecuaria, según subsectores y principales productos, 2015 – 16 13
2.19.3.2 Piura: Superficie sembrada, según principales productos, 2015 - 16 14
2.19.3.3 Piura: Superficie cosechada, según principales productos, 2015 – 16 14
2.19.3.4 Piura: Rendimiento por hectárea, según principales productos, 2015 – 16 15
2.19.3.5 Piura: Precios promedio en chacra, según principales productos, 2015 – 16 15
2.19.3.6 Piura: Beneficio de ganado, según principales productos pecuarios, 2015 – 16 16
2.19.3.7 Piura: Producción de carne, según principales productos pecuarios, 2015 – 16 16

Pesca
2.19.3.8 Piura: Desembarque de recursos hidrobiológicos para Consumo Humano Directo e Indirecto, según especies, 2015 – 16 17
2.19.3.9 Piura: Desembarque de anchoveta, según puerto, 2015 – 16 18
2.19.3.10 Piura: Producción de harina de pescado, según puerto, 2015 – 16 18
2.19.3.11 Piura: Producción de aceite crudo de pescado, según puerto, 2015 – 16 18

Minería e Hidrocarburos
2.19.3.12 Piura: Producción de petróleo crudo, según zona geográfica, 2015 - 16 19
2.19.3.13 Piura: Producción fiscalizada de gas natural, según zona geográfica y empresa, 2015 - 16 19
2.19.3.14 Piura: Producción de derivados del petróleo, según producto, 2015 - 16 19
2.19.3.15 Piura: Volúmenes netos de petróleo crudo, recibido y embarcado por el Oleoducto del Terminal Marítimo Bayóvar, 2015 – 16 20
2.19.3.16 Piura: Volúmenes netos de petróleo crudo, exportado y cabotaje por el Oleoducto del Terminal Marítimo Bayóvar, 2015 – 16 20

Manufactura
2.19.3.17 Piura: Producción industrial, según productos, 2015 – 16 20

Electricidad y Agua
2.19.3.18 Piura: Producción de energía eléctrica, según centrales, 2015 - 16 21
2.19.3.19 Piura: Consumo de energía eléctrica, según localidad, 2015 - 16 21
2.19.3.20 Piura: Número de usuarios de electricidad, según localidad, 2015 - 16 21
2.19.3.21 Piura: Facturación de energía eléctrica, según provincia y tipo de consumo, 2015 - 16 22
2.19.3.22 Piura: Producción de agua potable, según localidad, 2015 - 16 22
2.19.3.23 Piura: Consumo de agua potable, según categoría, 2015 - 16 23
2.19.3.24 Piura: Población servida de agua potable, según localidad, 2015 - 16 23
2.19.3.25 Piura: Facturación de agua potable, según localidad, 2015 - 16 23
2.19.3.26 Piura: Conexiones domiciliarias de agua potable, según localidad, 2015 - 16 24
2.19.3.27 Piura: Conexiones domiciliarias de alcantarillado, según localidad, 2015 - 16 24

Transporte y Comunicaciones
2.19.3.28 Piura: Principales indicadores de movimiento aeroportuario, 2015 - 16 25
2.19.3.29 Piura: Tráfico postal de correspondencia nacida y distribuida, 2015 – 16 25
2.19.3.30 Piura: Entrada y salida de vehículos ligeros de las unidades de peaje, 2015 – 16 25
2.19.3.31 Piura: Entrada y salida de vehículos pesados de las unidades de peaje, 2015 – 16 26
2.19.3.32 Piura: Recaudación en las unidades de peaje, 2015 – 16 26
2.19.3.33 Piura: Placas asignadas, según clase de vehículo, 2015 – 15 26
27

Turismo
2.19.3.34 Piura: Arribos, pernoctaciones y permanencias de huéspedes en los establecimientos de hospedaje, 2015 – 16 27

Precios **Pág.**
2.19.3.35 Piura: Índice de Precios Promedio Mensual al Consumidor, según grandes grupos de consumo, 2015-16 27
2.19.3.36 Piura: Precios Promedio Mensual de los principales productos agropecuarios que conforman la canasta del Índice de Precios al por Mayor, 2015 – 16 28
2.19.3.37 Piura: Precios Promedio Mensual de los principales productos pecuarios que conforman la canasta del Índice de Precios al por Mayor, 2015 – 16 28
2.19.3.38 Piura: Precios Promedio Mensual de los principales productos hidrobiológicos que conforman el Índice de Precios al por Mayor, 2015 – 16 28
2.19.3.39 Piura: Precios Promedio Mensual de los principales materiales de la construcción, 2015 – 16 29

Sector Financiero
2.19.3.40 Piura: Créditos Directos otorgados por la Banca Múltiple, 2015 - 16 29
2.19.3.41 Piura: Créditos Directos reales otorgados por la Banca Múltiple, 2015 - 16 29
2.19.3.42 Piura: Depósitos de la Banca Múltiple, 2015 – 16 29
2.19.3.43 Piura: Depósitos reales de la Banca Múltiple, 2015 - 16 30

Finanzas Públicas
2.19.3.44 Piura: Ingresos recaudados por la SUNAT - Tributos internos, 2015 - 16 30
2.19.3.45 Piura: Ingresos reales recaudados por la SUNAT – Tributos Internos, 2015 - 16 30
2.19.3.46 Piura: Número de contribuyentes inscritos en la SUNAT, 2015 - 16 30

Sector Externo
2.19.3.47 Piura: Exportaciones FOB, según aduana, 2015 - 16 31
2.19.3.48 Piura: Importaciones CIF, según aduana, 2015 - 16 31

B. SECTORES SOCIALES

Estadísticas Vitales
2.19.3.49 Piura: Nacimientos registrados e informados al INEI, según Subregión de Salud, 2015 - 16 35
2.19.3.50 Piura: Defunciones registradas e informadas al INEI, según Subregión de Salud, 2015 - 16 35

Salud
2.19.3.51 Piura: Número de atenciones realizadas en los establecimientos del MINSA, según Subregión de Salud, 2015 - 16 35
2.19.3.52 Piura: Número de atendidos en consulta externa en los establecimientos del MINSA, según Subregión de Salud, 2015 - 16 35
2.19.3.53 Piura: Niños menores de 1 año protegidos, según tipo de vacuna, 2015 - 16 36
2.19.3.54 Piura: Atenciones al servicio de consulta médica externa, según establecimiento, 2015 - 16 36
2.19.3.55 Piura: Número de egresos hospitalarios, según establecimiento, 2015 - 16 36
2.19.3.56 Piura: Estancias hospitalarias, según establecimiento, 2015 - 16 36
2.19.3.57 Piura: Casos notificados de VIH / Sida, según Subregión de Salud, 2015 - 16 37
2.19.3.58 Piura: Casos notificados de cólera, según Subregión de Salud, 2015 - 16 37
2.19.3.59 Piura: Niños menores de 5 años afectados con infecciones respiratorias agudas, según Subregión de Salud, 2015 - 15 37
2.19.3.60 Piura: Niños menores de 5 años afectados con enfermedades diarreicas agudas, según Subregión de Salud, 2015 - 16 37
2.19.3.61 Piura: Casos notificados de malaria, según Subregión de Salud, 2015 - 16 37

Empleo y Previsión Social
2.19.3.62 Piura: Índice de Empleo en Empresas de 10 y más Trabajadores de la Actividad Privada, según ciudad, 2015 - 16 38
2.19.3.63 Piura: Principales Indicadores del Programa Pro Empleo, 2015 - 16 38
2.19.3.64 Piura: Número de Afiliados Activos en las AFP, 2015 - 16 38
2.19.3.65 Remuneración Mínima Vital, 2015 - 16 38
2.19.3.66 Remuneración Mínima Vital Real, 2015 - 16 38
2.19.3.67 Índice de la Remuneración Mínima Vital Real, 2015 - 16 39
39

Piura, Febrero 2016

Producción de Limón (Variación porcentual)		Producción de Plátano (Variación porcentual)		Producción de Mango (Variación porcentual)		Producción Fiscalizada de Petróleo Crudo 1/ (Variación		Producción de Energía Eléctrica (Variación porcentual)		Ingresos Recaudados por la SUNAT-Tributos Internos (Variación	
Febrero 2016/2015	Ene.-Feb. 2016/2015	Febrero 2016/2015	Ene.-Feb. 2016/2015	Febrero 2016/2015	Ene.-Feb. 2016/2015	Febrero 2016/2015	Ene.-Feb. 2016/2015	Febrero 2016/2015	Ene.-Feb. 2016/2015	Febrero 2016/2015	Ene.-Feb. 2016/2015
1,3	-1,1	7,3	18,1	-86,8	3,6	-1,9	-7,2	7,7	21,1	23,9	26,2

1/ Incluye la producción de la empresa BPZ (Lote Z-1 Piura-Tumbes).

Sector Agropecuario

En el mes de febrero 2016, la producción de limón registró 14 mil 443 toneladas y aumentó en 1,3%, respecto a febrero 2015, que fue 14 mil 242 toneladas, determinada por los mayores rendimientos obtenidos en las zonas productoras de Tambogrande, San Lorenzo y Chulucanas, debido a la mayor floración presentada en esta época.

La producción de plátano registró una producción de 23 mil 627 toneladas y aumentó en 7,3%, en relación a similar mes del año 2015 que totalizó 22 mil 14 toneladas, debido al incremento del rendimiento de plantaciones en franca producción en el valle Bajo Chira, distritos de la Huaca, Pueblo Nuevo de Colán de la provincia de Paita.

En tanto, la producción de mango reportó 11 mil 694 toneladas disminuyendo en -86,9%, en relación a similar mes del año 2015 en el que totalizó 89 mil 56 toneladas, la que obedece a las condiciones del clima y manejo del cultivo por los productores que favorecieron las fenologías del crecimiento y maduración de los frutos, anticipando y concentrando su producción en el mes de enero.

En el subsector pecuario, aumentó la producción de ave en 6,8%, vacuno 1,0%, porcino 0,5%. Así también, aumentó la producción de huevos en 4,3% y leche fresca 1,8%.

Subsector Hidrocarburos

En febrero 2016, la producción fiscalizada de petróleo crudo fue de 982 mil 363 barriles y decreció en 1,9%, con respecto a lo reportado en similar mes del año 2015, debido a la menor extracción de los lotes III, I,II, V, XIII, Z-2B, IX, XX Y VI, VII.

La producción fiscalizada de gas natural, se incremento en 7,8% respecto a febrero 2015, explicado por la mayor producción en el lote Z-2B, II y VI/VII.

Subsector Electricidad

La producción de energía eléctrica, en el mes de febrero de 2016, creció en 7,7%, como resultado de la mayor generación de energía de origen térmica e hidráulica.

Recaudación SUNAT

En febrero 2016, los ingresos recaudados por tributos internos, totalizaron 74 millones 538 mil nuevos soles, monto superior en 23,9%, respecto a lo recaudado en febrero 2015.

Piura: Producción de Limón

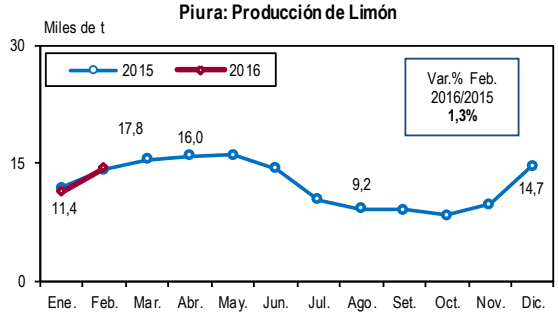

Fuente: Ministerio de Agricultura y Riego.

Piura: Producción de Plátano

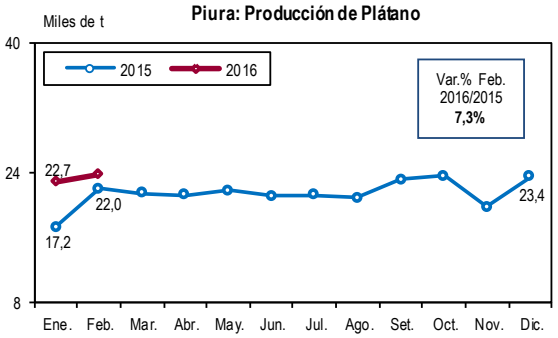

Fuente: Ministerio de Agricultura y Riego.

Piura: Producción de Mango

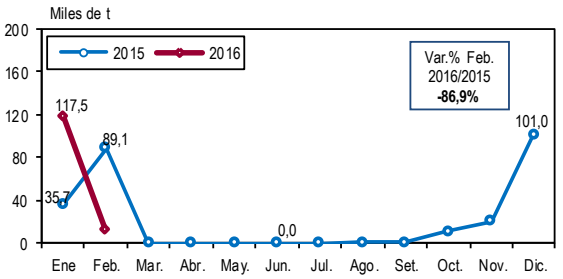

Fuente: Ministerio de Agricultura y Riego.

Piura: Producción Fiscalizada de Petróleo Crudo

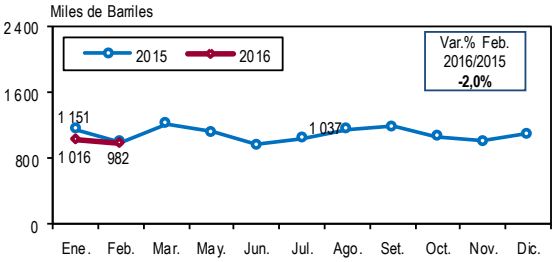

Fuente: Ministerio de Energía y Minas.

2.19.2 PIURA: PRINCIPALES INDICADORES SOCIOECONÓMICOS, FEBRERO 2016

Sector	Unidad de medida	2015		2016		Variación Porcentual 2016/2015	
		Febrero	Ene.- Feb.	Febrero	Ene.- Feb.	Febrero	Ene.- Feb.
Sector agropecuario							
Índice de volumen físico	**Índice Año 1994=100.0**	...	... a/	...	... a/	-	-
Producción principales productos agrícolas							
Arroz cáscara	Tonelada métrica	14 226	118 697	98 333	196 666	591,2	65,7
Trigo	Tonelada métrica	-	-	-	0	-	-
Papaya	Tonelada métrica	111	200	60	90	-45,9	-55,0
Plátano	Tonelada métrica	21 176	37 591	23 627	46 365	11,6	23,3
Ajo	Tonelada métrica	-	-	-	0	-100,0	-
Cebolla	Tonelada métrica	-	606	409	1 221	100,0	101,5
Maíz choclo	Tonelada métrica	21	96	245	602	100,0	527,1
Tomate	Tonelada métrica	-	160	457	525	100,0	228,1
Arveja grano seco	Tonelada métrica	6	6	-	0	-	-100,0
Frijol grano seco	Tonelada métrica	-	0	-	0	-100,0	-
Camote	Tonelada métrica	18	78	23	1 948	27,8	2397,4
Papa	Tonelada métrica	1 172	2 565	1 072	1 937	-8,5	-24,5
Yuca	Tonelada métrica	256	855	269	653	5,1	-23,6
Coco	Tonelada métrica	72	72	23	57	-68,1	-20,8
Limón	Tonelada métrica	14 218	26 130	14 433	25 875	1,5	-1,0
Mango	Tonelada métrica	87 247	119 315	11 694	129 240	-86,6	8,3
Palta	Tonelada métrica	5	45	4	25	-20,0	-44,4
Espárrago	Tonelada métrica	-	0	-	0	-	-
Maíz amarillo duro	Tonelada métrica	12	5 892	760	3 478	6233,3	-41,0
Marigold	Tonelada métrica	-	0	-	0	-100,0	-
Alfalfa	Tonelada métrica	159	334	153	333	-3,8	-0,3
Sandía	Tonelada métrica	1 090	2 669	120	878	-89,0	-67,1
Melón	Tonelada métrica	400	428	-	208	-100,0	-51,4
Pacae	Tonelada métrica	-	15	60	60	-	300,0
Maracuyá	Tonelada métrica	1 407	1 926	377	766	-73,2	-60,2
Ciruela	Tonelada métrica	-	0	-	0	-	-
Producción principales productos pecuarios							
Ave 1/	Tonelada métrica	2 507	4 916	2 463	5 030	-1,8	2,3
Ovino 1/	Tonelada métrica	228	427	229	473	0,4	10,8
Porcino 1/	Tonelada métrica	637	1 245	587	1 301	-7,8	4,5
Vacuno 1/	Tonelada métrica	1 294	2 409	1 385	2 936	7,0	21,9
Caprino 1/	Tonelada métrica	328	660	314	652	-4,3	-1,2
Huevos	Tonelada métrica	315	635	406	801	28,9	26,1
Leche fresca	Tonelada métrica	4 354	7 914	3 250	6 300	-25,4	-20,4
Pesca							
Desembarque principales productos hidrobiológicos 2/	Tonelada métrica bruta	59 647	114 072	35 693	76 432	-40,2	-33,0
Desembarque de anchoveta para harina	Tonelada métrica bruta	0	0	0	5 287	100,0	-
Hidrocarburos							
Producción de petróleo crudo	Miles de barriles	1 001	2 152	982	1 998	-1,9	-7,2
Producción fiscalizada de gas natural	Millones pies cúbicos	1 140	2 527	1 229	2 547	7,8	0,8
Producción de derivados del petróleo	Miles de barriles	1 862	4 082	1 893	3 909	1,7	-4,2
Manufactura							
Aceites comestibles	Tonelada métrica.	0	0	0	0	-	-
Bebidas gaseosas	Miles de cajas	-	-	-	-	-	-
Harina de pescado	Tonelada métrica.	0	0	0	0	-	-
Hilados de algodón	Tonelada métrica.	1 818	3 635	636	1 276	-65,0	-64,9
Electricidad							
Producción de electricidad	Mega vatios hora	85 269	178 117	92 569	217 147	8,6	21,9
Consumo de electricidad	Giga vatios hora	99	199	98	199	-0,5	-0,0
Número de usuarios de electricidad	Miles	395	395	408	408	3,3	3,3
Agua							
Producción de agua potable	Miles metros cúbicos	6 403	12 751	6 385	12 766	-0,3	0,1
Consumo de agua potable	Miles metros cúbicos	3 189	6 231	3 187	6 293	-0,1	1,0
Población servida de agua potable	Miles	824	824	835	835	1,3	1,3
Transporte y comunicaciones							
Tráfico postal de correspondencia nacida y distribuida	Unidades	11 501	24 366	14 180	28 131	23,3	15,5
Correo personal (nacida y distribuida)	Unidades	6 823	426 170	2 555	415 819	-62,6	-2,4
Correo empresarial (nacida y distribuida)	Unidades	46 721	91 625	11 474	19 292	-75,4	-78,9
Correo especial (nacida y distribuida)	Unidades	83	168	152	347	83,6	107,1
Movimiento aeroportuario							
Entrada	Pasajeros	376	744	330	674	-12,2	-9,4
Salida	Pasajeros	369	741	335	667	-9,2	-10,0
Flujo vehicular total	Unidades	513 322	1 070 318	553 050	1 144 506	7,7	6,9
Flujo de vehículos ligeros	Unidades	340 857	710 665	364 909	748 074	7,1	5,3
Flujo de vehículos pesados	Unidades	172 465	359 653	188 141	396 432	9,1	10,2
Recaudación en las unidades de peaje	Millones ne nuevos soles	869 674	1 838 832	859 724	1 719 448	-1,1	-6,5
Turismo							
Arribos de turistas	Número de Visitas	23 669	47 338	91 384	182 814	286,1	286,2
Pernoctaciones de turistas	Número de Pernoctaciones	39 981	79 962	129 600	259 954	224,2	225,1
Permanencia de turistas	Días/persona	1,7	1,7	1,4	1,4	-16,0	-15,8
Precios							
Índice de precios al consumidor, ciudad de Piura	Índice Base 2009=100	120,80	120,40 a/	125,51	125,27 a/	0,38 b/	0,71
Sector financiero							
Depósitos de la Banca Múltiple	Millones de nuevos soles	1 867	1 867	2 078	2 078	11,3	11,3
Depósitos Reales de la Banca Múltiple	Millones nuevos soles dic.2001	1 199	1 199	1 285	1 285	7,2	7,2
Créditos de la Banca Múltiple	Millones de nuevos soles	3 716	3 716	4 183	4 183	12,6	12,6
Créditos Reales de la Banca Múltiple	Millones de nuevos soles dic.2001	2 387	2 387	2 587	2 587	8,4	8,4
Finanzas públicas							
Ingresos recaudados por SUNAT	Millones nuevos soles	77	137	75	173	-3,1	26,2
Ingresos reales recaudados por SUNAT	Millones nuevos soles dic.2001	50	88	46	107	-7,4	21,3
Número de contribuyentes activos	Miles	290	290	323	323	11,2	11,2
Sector externo							
Exportaciones FOB	Millones US $	216	432	235	471	100,0	9,1
Importaciones CIF	Millones US $	44	104	88	174	100,0	67,2
Salud							
Atenciones en MINSA	Atenciones	443 967	915 409	455 362	455 362	2,6	-50,3
Atendidos en consulta externa	Atendidos	115 929	384 591	105 015	336 001	-9,4	-12,6
Vacunas en menores de 1 año							
Antipolio	Protegidos	3 031	5 629	2 486	5 448	-18,0	-3,2
Difteria, Pertusis, Tétano	Protegidos	2 757	5 848	2 575	5 598	-6,6	-4,3
Antisarampionosa	Protegidos	1 983	3 818	2 230	4 368	12,5	14,4
Antituberculosis (BCG)	Protegidos	2 765	5 743	3 015	5 898	9,0	2,7
Atenciones en ESSALUD	Atenciones	53 665	53 665	57 892	114 868	7,9	114,0
Egresos hospitalarios -ESSALUD	Egresos	2 100	4 197	2 056	4 146	-2,1	-1,2
Estancias hospitalarias - ESSALUD	Estancias	9 260	18 495	9 537	19 353	3,0	4,6
Empleo y previsión social							
Índice de empleo, ciudad de Piura	Índice enero 2004=100	95	95 a/	99	99 a/	4,5	4,5
Remuneración Mínima Vital	Nuevos soles	750	750	750	750	0,0	0,0
Remuneración Mínima Vital Real	Nuevos soles Año 1994=100	588	589	563	563	-4,3	-4,4
Índice de la Remuneración Mínima Vital Real	Índice 1994=100	116	116 a/	111	111 a/	-4,3	-4,5
Afiliados en las AFP	Miles	306	306	324	324	5,9	5,9

1/ Peso del animal en pie
2/ Desembarque de principales especies
a/ Índice promedio febrero 2016
b/ Variación porcentual mensual febrero 2016 / enero 2016

Elaboración: INEI-OTED-ODEI Piura
Fuente: Instituto Nacional de Estadística e Informática

A. SECTORES ECONÓMICOS

Sector Agropecuario

2.19.3.1 PIURA: PRODUCCIÓN AGROPECUARIA SEGÚN SUBSECTORES Y PRINCIPALES PRODUCTOS, 2015-16

(Toneladas)

Principales productos	2015											2016	
	Feb	Mar	Abr	May	Jun	Jul	Ago	Set	Oct	Nov	Dic	Ene	Feb
Sector agropecuario													
Subsector agrícola													
Arroz cáscara	14 226	-	-		154 086	145 540	11 991	-	-	5 033	51 919	98 333	98 333
Cebada grano	-	-	-	-	17	158	100	30	70	-	-	-	-
Maíz amiláceo	-	-	193	644	1 348	3 987	48 928	5 689	-	-	-	-	-
Trigo	-	-	-	-	720	5 257	4 475	3 303	198	-	-	-	-
Papaya	111	101	64	23	68	64	68	76	81	124	122	30	60
Piña	-	-	-	-	-	-	-	-	-	-	-	-	-
Plátano	21 176	21 439	21 197	21 751	21 068	21 227	20 803	23 076	23 498	19 729	23 389	22 738	23 627
Ajo	-	-	-	9	-	-	8	-	42	4	127	-	-
Cebolla	-	508	60	1 260	106	838	646	270	300	837	2 615	812	409
Maíz choclo	21	315	-	-	-	448	-	70	-	70	280	357	245
Tomate	-	48	-	70	59	175	577	125	-	128	702	68	457
Arveja grano seco	6	-	-	-	154	1 107	1 511	1 218	197	40	-	-	-
Frijol grano seco	-	-	90	365	572	1 949	952	335	311	87	4	-	-
Haba grano seco	3	35	5	81	62	89	98	72	-	-	2	-	-
Pallar grano seco	-	-	-	-	-	-	-	-	-	-	-	-	-
Camote	18	1 451	55	21	3 537	485	2 667	1 315	1 349	2 705	1 524	1 925	23
Olluco	-	-	210	318	689	22	-	-	-	-	-	-	-
Papa	1 172	1 234	955	1 085	2 046	3 176	1 301	2 144	2 162	1 591	2 357	865	1 072
Yuca	256	338	455	446	1 222	560	952	1 886	1 195	232	777	384	269
Coco	72	45	-	115	144	15	25	25	119	373	776	34	23
Limón	14 218	15 471	15 987	16 041	14 251	10 369	9 238	9 073	8 043	9 776	14 674	11 442	14 433
Mango	87 247	6 592	350	-	-	-	500	3 014	10 888	20 063	101 040	117 546	11 694
Naranja	83	184	244	571	451	165	27	1	6	-	-	-	66
Palta	5	78	140	1 740	1 292	21	1 293	-	120	189	138	21	4
Uva	-	-	-	-	3 000	4 500	8 150	14 445	63 613	77 542	11 341	12 000	-
Algodón rama	-	-	-	-	10	4 363	1 658	177	48	14	-	-	-
Cacao	-	-	31	182	154	158	115	64	73	72	-	-	17
Café	-	-	-	70	1 087	1 008	419	143	-	-	-	-	-
Espárrago	-	-	-	-	-	-	-	-	-	-	-	-	-
Maíz amarillo duro	12	-	38	1 841	7 566	11 265	7 633	2 216	1 611	13 298	13 623	2 718	760
Marigold	-	-	-	-	-	-	-	-	-	-	2 603	-	-
Oca	-	-	39	241	367	35	-	-	-	-	-	-	-
Alfalfa	159	189	266	316	294	307	247	202	174	184	182	180	153
Zapallo	-	-	-	-	-	75	-	-	-	-	-	-	-
Lechuga	-	-	-	-	-	-	-	-	-	-	-	-	-
Zanahoria	-	-	50	-	57	160	160	-	-	-	24	-	-
Col	-	-	-	-	-	-	-	-	-	-	-	-	-
Tuna	-	-	-	-	-	-	-	-	-	-	-	-	-
Sandía	1 090	-	-	750	329	2 369	268	422	-	4 497	4 091	758	120
Chirimoya	72	264	552	416	149	-	-	-	-	-	-	51	139
Lima	-	-	-	-	-	-	-	-	-	-	-	-	-
Melón	400	-	-	96	238	105	218	96	155	258	285	208	-
Pacae	-	25	-	-	14	20	20	-	-	-	-	-	60
Maracuyá	1 407	1 345	1 379	518	414	442	422	377	302	301	335	389	377
Coliflor	-	-	-	-	-	-	-	-	-	-	-	-	-
Granadilla	25	64	60	28	-	-	-	-	7	-	-	1	139
Ciruela	-	-	-	-	-	-	-	-	-	-	-	-	-
Higo	-	-	-	-	-	-	-	-	-	-	-	-	-
Betarraga	-	-	-	-	-	-	-	-	-	-	-	-	-
Subsector pecuario													
Ave 1/	2 507	2 653	2 309	2 351	2 332	2 426	2 748	2 447	2 613	2 660	3 017	2 567	2 463
Ovino 1/	228	257	259	259	288	287	284	213	182	194	217	244	229
Porcino 1/	637	668	639	707	678	853	721	602	538	601	673	714	587
Vacuno 1/	1 294	1 487	1 361	1 530	1 436	1 531	1 287	1 501	1 466	1 369	1 308	1 551	1 385
Caprino 1/	328	392	432	443	428	483	465	358	321	296	300	338	314
Huevos	315	350	351	349	346	328	342	342	383	366	352	395	406
Leche	4 354	5 468	5 839	6 240	6 137	6 135	4 067	3 045	2 870	2 735	2 970	3 050	3 250

1/ Peso de animales en pie

Fuente: Ministerio de Agricultura

2.19.3.2 PIURA: SUPERFICIE SEMBRADA, SEGÚN PRINCIPALES PRODUCTOS, 2015-16

(Hectáreas)

Principales productos	2015											2016	
	Feb	Mar	Abr	May	Jun	Jul	Ago	Set	Oct	Nov	Dic	Ene	Feb
Total	**34 828**	**27 813**	**12 903**	**1 414**	**1 388**	**1 380**	**17 008**	**11 295**	**2 748**	**1 170**	**3 794**	**16 493**	**24 407**
Industriales	**1 022**	**982**	**30**	**61**	**0**	**91**	**66**	**210**	**0**	**0**	**0**	**64**	**205**
Algodón rama	976	982	6	61	-	-	-	-	-	-	-	-	200
Marigold	-	-	-	-	-	-	-	150	-	-	-	-	-
Soya	46	-	24	-	-	91	66	60	-	-	-	64	5
Cereales	**30 877**	**23 125**	**6 976**	**535**	**745**	**510**	**15 245**	**10 186**	**1 640**	**520**	**2 515**	**14 557**	**20 169**
Arroz cáscara	20 029	15 648	564	87	-	80	12 523	7 502	383	-	-	2 895	10 410
Maíz amarillo duro	3 949	826	1 031	413	745	430	2 722	2 680	875	229	226	2 158	3 283
Maíz amiláceo	5 552	80	-	-	-	-	-	-	382	291	2 289	9 412	3 172
Trigo	1 300	6 327	5 215	35	-	-	-	4	-	0	-	92	3 193
Cebada grano	47	244	166	-	-	-	-	-	-	0	-	-	111
Tubérculos	**894**	**494**	**396**	**376**	**328**	**358**	**440**	**293**	**527**	**407**	**432**	**707**	**272**
Papa	82	345	174	283	185	241	279	145	72	61	83	104	99
Yuca	414	101	90	62	86	57	49	65	56	22	110	259	142
Camote	358	34	132	31	57	60	112	54	61	170	117	227	31
Oca	30	-	-	-	-	-	-	29	173	71	48	61	-
Olluco	10	14	-	-	-	-	-	-	165	83	74	56	-
Hortalizas	**66**	**8**	**75**	**52**	**31**	**16**	**53**	**115**	**82**	**34**	**4**	**9**	**41**
Ajo	1	1	-	38	-	-	15	-	2	-	-	6	4
Cebolla	59	3	43	13	31	16	25	91	44	30	-	2	37
Tomate	6	4	32	1	-	-	13	24	36	4	4	1	-
Granos	**1 969**	**3 204**	**5 426**	**390**	**284**	**405**	**1 204**	**491**	**499**	**209**	**843**	**1 156**	**3 720**
Frijol grano seco	1 510	124	770	185	194	275	-	-	327	123	756	1 091	1 559
Arverja grano seco	210	1 676	3 415	188	58	-	-	-	-	-	-	-	537
Frijol castilla	115	1 243	1 237	12	30	130	1 176	481	146	69	6	16	1 405
Frijol de palo	-	-	-	5	-	-	18	-	8	8	8	-	-
Haba grano seco	134	161	4	-	2	-	10	10	18	9	73	49	219

Fuente: Ministerio de Agricultura - Dirección Regional de Piura

2.19.3.3 PIURA: SUPERFICIE COSECHADA, SEGÚN PRINCIPALES PRODUCTOS, 2015-16

(Hectáreas)

Principales productos	2015											2016	
	Feb	Mar	Abr	May	Jun	Jul	Ago	Set	Oct	Nov	Dic	Ene	Feb
Industriales													
Algodón rama	-	-	-	-	-	-	-	-	-	27	-	-	-
Marigold	-	-	-	-	-	-	-	-	-	-	150	-	-
Soya	-	-	-	-	30	62	7	15	46	82	15	30	-
Cereales													
Arroz cáscara	1 624	-	-	1 635	18 074	17 229	1 399	-	-	495	5 420	10 410	4 104
Maíz amarillo duro	3	-	34	519	1 866	3 446	2 600	-	60	2 913	2 900	592	152
Maíz amiláceo	-		-	-	1 350	4 299	5 528	5 902	-	-	-	-	-
Trigo	-	-	-	-	19	4 928	4 212	2 914	220	-	-	-	4
Cebada grano	-	-	-	-	-	187	131	26	100	-	-	-	-
Tubérculos													
Papa	112	129	85	121	238	436	140	210	250	193	297	114	106
Yuca	52	50	64	66	106	93	148	241	211	42	97	56	47
Camote	6	83	19	7	259	145	135	66	89	128	81	77	15
Oca	-	-	18	90	163	52	-	-	-	-	-	-	-
Olluco	-	-	-	96	288	32	-	-	-	-	-	-	-
Hortalizas													
Ajo	-	-	-	3	-	-	4	-	14	2	56	-	15
Cebolla	-	26	4	58	3	35	17	9	15	32	109	35	17
Tomate	-	4	-	3	3	7	25	5	-	10	39	4	29
Granos													
Frijol grano seco	-	-	101	384	674	2 156	1 478	394	388	99	5	-	-
Arveja grano seco	5	-	-	-	145	1 343	2 238	1 667	243	56	-	-	5
Frijol castilla	36	-	-	606	1 359	371	1 478	25	160	1 099	586	110	10
Frijol de palo	-	-	-	-	-	-	-	5	-	10	8	-	-
Haba grano seco	3	44	6	94	77	129	111	88	-	-	2	-	3

Fuente: Ministerio de Agricultura - Dirección Regional de Piura

2.19.3.4 PIURA: RENDIMIENTO POR HECTÁREA, SEGÚN PRINCIPALES PRODUCTOS, 2015-16

(Tonelada métrica / hectárea)

Principales productos	2015											2016	
	Feb	Mar	Abr	May	Jun	Jul	Ago	Set	Oct	Nov	Dic	Ene	Feb
Sector agrícola													
Industriales													
Algodón rama	-	-	-	-	-	-	-	-	-	0,52	-	-	-
Marigold	-	-	-	-	-	-	-	-	-	-	17,35	-	-
Soya	-	-	-	-	2,17	1,43	1,86	2,00	1,91	1,65	1,53	2,27	-
Cereales													
Arroz cáscara	8,76	-	-	7,97	8,47	8,63	8,73	-	-	10,17	9,51	9,45	10,00
Maíz amarillo duro	4,00	-	1,12	3,55	4,07	3,30	2,94	4,07	4,60	4,57	4,59	4,63	5,00
Maíz amiláceo	-	-	-	1,06	1,00	0,93	0,89	0,96	-	-	-	-	-
Trigo	-	-	-	-	1,06	1,07	1,06	1,13	0,90	-	-	-	1,00
Cebada grano	-	-	-	-	0,89	0,84	0,76	0,92	0,70	-	-	-	-
Tubérculos													
Papa	10,46	16,90	11,24	8,97	8,60	7,28	9,29	10,2	8,65	8,24	7,94	8,46	10,11
Yuca	5,67	6,76	7,11	2,12	11,23	3,87	6,43	7,23	5,70	5,52	8,01	5,63	5,72
Camote	3,00	17,48	2,89	3,00	13,67	3,45	19,75	19,92	15,88	21,13	18,8	25,00	1,53
Oca	-	-	2,17	2,68	2,03	0,67	-	-	-	-	-	-	-
Olluco	-	-	-	3,31	2,39	0,69	-	-	-	-	-	-	-
Hortalizas													
Ajo	-	-	-	6,00	-	-	2,00	-	3,50	2,00	2,27	-	-
Cebolla	-	19,54	15,00	21,72	35,33	23,94	38,00	30,00	20,00	26,16	23,99	20,00	24,05
Tomate	-	8,00	-	23,30	19,67	25,00	23,08	25,00	-	12,80	0,80	17,00	15,78
Granos													
Frijol grano seco	-	-	0,89	0,95	0,85	0,90	0,64	0,85	0,80	0,88	2,05	-	-
Arveja grano seco	1,20	-	-	-	1,06	0,82	0,68	0,73	0,81	0,71	-	-	-
Frijol castilla	1,89	-	-	0,21	0,51	0,72	1,83	1,68	1,48	1,91	1,88	1,87	1,06
Frijol de palo	-	-	-	-	-	-	-	1,20	-	2,9	1,88	-	-
Haba grano seco	1,00	0,80	0,83	0,86	0,81	0,71	0,88	0,70	-	-	1,00	-	-

Fuente: Ministerio de Agricultura - Dirección Regional de Piura

2.19.3.5 PIURA: PRECIOS PROMEDIO EN CHACRA, SEGÚN PRINCIPALES PRODUCTOS, 2015-16

(Nuevos Soles)

Principales productos	2015											2016	
	Feb	Mar	Abr	May	Jun	Jul	Ago	Set	Oct	Nov	Dic	Ene	Feb
Subsector agrícola													
I. Programación Nacional													
Ají piquillo	-	-	-	-	-	-	-	-	1,00	-	-	-	-
Ají páprika	-	-	-	-	7,70	7,70	7,90	8,50	3,40	-	-	-	-
Algodonero	-	-	-	-	-	-	3,13	3,19	3,00	3,04	-	-	-
Arroz	1,20	-	-	1,15	1,11	1,11	1,20	-	-	1,30	1,22	1,18	1,20
Cafeto	-	-	-	6,00	6,50	6,50	7,00	8,00	-	-	-	-	-
Frijol castilla	2,85	-	-	2,57	3,02	3,02	3,00	2,25	3,50	2,26	2,38	2,50	2,50
Frijol grano seco	-	-	2,40	2,96	3,80	3,80	3,30	3,50	2,80	3,34	4,00	-	-
Maíz amarillo duro	1,03	-	1,45	1,07	1,01	1,01	1,02	1,13	1,65	0,96	0,91	0,91	0,95
Maíz amiláceo	-	-	1,25	1,36	1,40	1,40	1,34	1,30	-	-	-	-	-
Papa	0,76	0,85	0,99	0,95	0,92	0,92	1,01	0,96	0,94	0,95	1,28	1,27	1,50
Soya	-	-	-	-	2,27	2,27	2,40	2,50	2,00	2,25	2,50	2,00	-
Trigo	-	-	-	-	1,26	1,26	1,21	1,29	1,50	-	-	-	1,40
II. Importancia Nacional													
Alfalfa	0,39	0,43	0,43	0,43	0,48	0,48	0,42	0,48	0,38	0,42	0,42	0,48	0,48
Cebada grano	-	-	-	-	1,00	1,00	1,14	0,95	1,50	-	-	-	-
Otros pastos cultivados	0,19	0,17	0,18	0,19	0,25	0,25	0,26	0,20	0,23	0,19	0,22	0,30	0,20
Plátano	0,60	0,63	0,59	0,58	0,62	0,62	0,79	0,73	0,77	0,88	0,71	0,73	0,71
Yuca	1,10	1,20	1,18	1,35	1,24	1,24	1,56	1,51	1,30	1,37	1,03	1,09	1,20
III. Importancia Regional													
Ajo	-	-	4,00	3,00	-	-	7,00	-	6,00	8,00	5,00	-	-
Arveja grano seco	-	-	-	-	2,50	2,50	2,84	2,59	2,41	3,50	-	-	-
Limonero	0,42	0,69	0,53	0,54	0,75	0,75	1,10	1,22	1,18	1,12	1,22	0,66	0,63
Mango	0,98	0,60	-	-	-	-	-	1,85	1,00	1,20	1,01	0,70	0,66
Marigold	-	-	-	-	-	-	-	-	-	-	0,50	-	-
Cocotero	0,70	0,70	0,80	0,60	0,60	0,60	0,60	0,70	0,55	0,53	0,53	0,60	0,70
Caña etanol	-	-	-	-	-	-	-	-	-	-	0,01	-	-
Camote	0,55	0,45	0,68	0,68	0,55	0,55	1,21	0,98	0,90	0,93	0,93	0,87	1,50
Cebolla	-	1,00	1,15	0,95	1,00	1,00	1,90	0,80	0,80	1,15	0,80	0,80	1,50
Espárrago	-	-	-	-	-	-	-	-	-	-	-	-	-
Frijol de palo	-	-	-	1,74	-	-	-	1,35	-	2,80	1,73	-	1,00
Frijol zarandaja	-	-	-	-	-	-	-	-	-	-	-	-	-
Haba	3,50	1,00	3,00	3,00	2,43	2,43	2,50	2,98	-	-	2,00	-	-
Maíz choclo	-	1,50	-	-	-	-	-	1,50	-	1,50	1,50	1,00	1,50
Maní	-	3,50	-	5,00	4,25	4,25	3,90	-	4,00	5,16	4,08	3,53	-
Maracuyá	1,33	1,05	1,13	0,85	1,27	1,27	1,25	1,26	1,28	1,30	1,25	1,29	0,98
Melón	0,70	-	-	0,85	1,00	1,00	1,00	1,00	1,00	1,00	1,00	1,00	-
Naranja	0,55	-	0,75	0,68	0,50	0,50	0,50	0,50	0,60	-	-	-	0,65
Oca	-	-	1,00	0,98	0,98	0,98	-	-	-	-	-	-	-
Olluco	-	-	1,20	1,05	1,24	1,24	-	-	-	-	-	-	-
Palta	2,00	1,25	1,00	2,20	2,25	2,25	2,39	-	0,95	1,23	1,15	0,70	0,70
Papaya	2,03	2,25	2,17	1,65	1,84	1,84	1,34	1,50	1,55	1,35	1,33	1,30	1,70
Piña	-	-	-	-	-	-	-	-	-	-	-	-	-
Sandía	0,60	-	-	0,50	1,00	1,00	0,70	0,75	-	0,75	0,50	1,00	1,00
Tomate	-	1,20	-	1,50	1,50	1,50	1,50	1,20	-	1,00	1,35	0,80	1,22
Tuna fruta	-	-	-	-	-	-	-	-	-	-	-	-	-
Uva	-	-	-	-	3,00	3,00	3,00	3,00	3,23	3,20	2,50	2,00	-
Quinua	-	-	-	-	-	-	-	-	-	-	-	-	-
Subsector pecuario													
Pollo	6,75	6,38	6,33	5,95	5,95	6,18	6,00	6,20	6,60	6,60	7,88	6,75	6,75
Ovino	6,94	6,86	6,71	7,21	7,21	7,16	6,47	7,21	7,21	7,43	7,77	7,29	7,50
Porcino	7,71	7,83	8,11	8,26	8,40	8,30	7,36	8,14	8,43	8,79	9,03	8,36	8,50
Vacuno	8,33	8,71	8,37	9,14	9,14	8,79	7,59	9,03	8,74	9,24	8,76	8,24	8,53
Caprino	6,90	6,86	6,64	7,00	6,00	7,03	6,46	7,17	7,00	7,42	7,58	7,25	8,75
Leche	1,60	1,54	1,54	1,42	1,57	1,53	1,40	1,46	1,55	1,55	1,58	1,58	1,52
Huevos	6,36	6,17	7,16	6,67	6,68	6,75	7,17	7,45	7,40	7,48	7,48	6,82	6,90

Fuente: Ministerio de Agricultura - Dirección Regional de Piura

2.19.3.6 PIURA: BENEFICIO DE GANADO, SEGÚN PRINCIPALES PRODUCTOS PECUARIOS, 2015-16

(Unidades y toneladas métricas)

Principales productos	2015											2016	
	Feb	Mar	Abr	May	Jun	Jul	Ago	Set	Oct	Nov	Dic	Ene	Feb
Sector pecuario													
Ovino													
Unidades	1 677	1 903,0	1 700,0	1 718	1 999	1 999	1 897	1 772	1 998	1 242	1 341	1 600	1 457
Toneladas	28,2	29,1	27,9	55,1	27,6	27,6	31,7	26,3	55,9	16,9	17,3	24,0	21,2
Caprino													
Unidades	1 568	1 668,0	1 668,0	1 619	1 582	1 582	1 257	1 366	1 310	1 171	1 078	1 546	1 368
Toneladas	26,8	28,3	28,3	29,2	32,4	32,4	22,5	21,7	20,4	21,4	20,8	30,3	20,8
Porcino													
Unidades	3 623	3 708	3 733	3 729	4 249	4 249	3 303	3 563	3 419	2 871	3 191	3 320	3 053
Toneladas	151,3	185,6	195,8	169,2	306,1	306,1	168,3	163,3	145,0	134,1	146,3	143,3	144,8
Vacuno													
Unidades	4 740	5 030	4 867	5 036	3 847	3 847	5 300	5 021	3 985	3 791	3 604	4 247	4 209
Toneladas	813,9	947,6	815,9	897,0	687,7	687,7	938,8	887,1	699,7	712,8	664,0	717,9	781,6

Fuente: Ministerio de Agricultura - Dirección Regional de Piura

2.19.3.7 PIURA: PRODUCCIÓN DE CARNE, SEGÚN PRINCIPALES PRODUCTOS PECUARIOS, 2015-16

(Tonelada métrica)

Principales productos	2015											2016	
	Feb	Mar	Abr	May	Jun	Jul	Ago	Set	Oct	Nov	Dic	Ene	Feb
Total	**2 937**	**3 188**	**2 903**	**3 070**	**2 994**	**3 255**	**3 225**	**2 985**	**2 996**	**3 018**	**3 276**	**3 174**	**2 913**
Ave	1 577	1 669	1 453	1 479	1 467	1 526	1 728	1 539	1 644	1 673	1 898	1 615	1 549
Ovino	91	103	104	104	115	115	114	85	73	78	87	98	92
Porcino	478	501	480	530	509	640	541	452	404	451	505	536	440
Vacuno	660	758	694	780	732	781	656	766	748	698	667	791	706
Caprino	131	157	173	177	171	193	186	143	128	118	120	135	126

Fuente: Ministerio de Agricultura - Dirección Regional de Piura

Sector Pesca

2.19.3.8 PIURA: DESEMBARQUE DE RECURSOS HIDROBIOLÓGICOS MARÍTIMOS, SEGÚN UTILIZACIÓN, 2015-16

(Toneladas métricas)

Rubros	2015											2016	
	Feb	Mar	Abr	May	Jun	Jul	Ago	Set	Oct	Nov	Dic	Ene	Feb
Total	**70 947**	**78 321**	**86 496**	**95 573**	**65 034**	**58 626**	**33 794**	**40 722**	**33 515**	**37 546**	**52 819**	**40 739**	**35 693**
Consumo Humano Directo	**70 947**	**78 250**	**69 569**	**63 736**	**50 321**	**50 683**	**33 794**	**40 722**	**33 515**	**36 929**	**36 125**	**35 452**	**35 693**
Enlatado	**1 628**	**1 894**	**1 555**	**1 349**	**715**	**894**	**795**	**282**	**3 138**	**1 268**	**1 039**	**1 901**	**1 465**
Paita	991	1 455	1 362	1 314	589	701	555	164	1 830	757	365	1 286	825
Parachique	637	439	193	35	126	193	240	118	1 308	511	674	615	640
Congelado	**61 138**	**64 682**	**55 124**	**53 475**	**43 627**	**42 074**	**26 266**	**27 862**	**23 432**	**28 915**	**24 307**	**25 450**	**24 847**
Talara	420	288	116	1 717	215	807	138	134	542	454	276	314	295
Paita	57 259	61 087	53 155	45 796	41 105	39 274	24 809	25 333	17 725	23 012	20 112	21 294	20 703
Parachique	3 459	3 307	1 853	2 187	2 307	1 993	1 319	2 395	5 059	2 023	3 730	2 088	2 909
Bayóvar	0	0	0	3 775	0	0	0	0	106	3 426	189	1 754	940
Fresco	**8 181**	**11 674**	**12 890**	**8 912**	**5 979**	**7 715**	**6 733**	**12 578**	**6 945**	**6 746**	**10 779**	**8 101**	**9 381**
Zona Talara	**1 590**	**3 999**	**3 231**	**3 232**	**920**	**3 246**	**2 708**	**4 089**	**1 188**	**3 698**	**2 523**	**1 569**	**2 027**
DPA Máncora	35	513	525	755	123	298	395	118	209	204	207	189	248
DPA Los Órganos	79	158	133	93	38	91	87	70	40	88	63	67	73
DPA El Ñuro	391	425	478	520	185	110	137	154	157	139	410	194	192
DPA Cabo Blanco	102	178	139	40	94	292	238	169	163	162	156	556	389
DPA Talara	984	2 725	1 955	1 823	479	2 455	1 851	3 577	618	3 104	1 687	563	1 125
Zona Paita	**1 115**	**1 419**	**1 402**	**1 324**	**815**	**1 261**	**1 194**	**1 194**	**851**	**749**	**934**	**732**	**837**
DPA Paita	416	421	604	576	349	510	554	409	399	359	434	343	387
DPA Yacila	699	998	798	747	466	752	639	785	452	390	499	389	450
Zona Sechura	**5 476**	**6 256**	**8 257**	**4 356**	**4 244**	**3 208**	**2 831**	**7 295**	**4 906**	**2 299**	**7 323**	**5 800**	**6 517**
TPZ Parachique	0	0	0	0	0	0	0	0	0	0	0	0	0
DPA Parachique	4 264	4 357	6 399	2 188	3 455	1 296	1 313	5 517	3 857	1 251	5 541	4 594	5 027
DPA Las Delicias	259	329	390	158	102	247	198	250	189	193	191	186	184
Puerto Rico	953	1 570	1 468	2 010	687	1 665	1 321	1 528	859	855	1 591	1 020	1 306
Consumo Humano Indirecto	**0**	**71**	**16 927**	**31 837**	**14 713**	**7 943**	**0**	**0**	**0**	**617**	**16 694**	**5 287**	**0**
Paita	0	0	0	0	0	0	0	0	0	0	0	0	0
Parachique	0	71	0	31 837	0	0	0	0	0	0	0	0	0
Bayóvar	0	0	16 927	0	14 713	7 943	0	0	0	617	16 694	5 287	0

Fuente: Ministerio de la Producción (PRODUCE) - Dirección Regional de Pesquería.

2.19.3.9 PIURA: DESEMBARQUE DE ANCHOVETA, SEGÚN PUERTO, 2015-16

(Toneladas métricas brutas)

Puerto	2015											2016	
	Feb	Mar	Abr	May	Jun	Jul	Ago	Set	Oct	Nov	Dic	Ene	Feb
Total	-	**71**	**16 927**	**31 837**	**14 713**	**7 943**	-	-	-	**617**	**16 694**	-	-
Bayóvar	-	-	-	-	14 713	7 943	-	-	-	617	16 694	-	-
Paita	-	-	-	-	-	-	-	-	-	-	-	-	-
Parachique	-	71	16 927	31 837	-	-	-	-	-	-	-	-	-

Fuente: Ministerio de la Producción (PRODUCE) Dirección Regional de Pesquería

2.19.3.10 PIURA: PRODUCCIÓN DE HARINA DE PESCADO, SEGÚN PUERTO, 2015-16

(Toneladas métricas brutas)

Puerto	2015											2016	
	Feb	Mar	Abr	May	Jun	Jul	Ago	Set	Oct	Nov	Dic	Ene	Feb
Total	-	**17**	**3 937**	**7 404**	**3 422**	**1 847**	-	-	-	**137**	**3 882**	-	-
Bayóvar	-	-	3 937	-	3 422	1 847	-	-	-	137	3 882	-	-
Paita	-	-	-	-	-	-	-	-	-	-	-	-	-
Parachique	-	17	-	7 404	-	-	-	-	-	-	-	-	-

Fuente: Ministerio de la Producción (PRODUCE) Dirección Regional de Pesquería

2.19.3.11 PIURA: PRODUCCIÓN DE ACEITE CRUDO DE PESCADO, SEGÚN PUERTO, 2015-16

(Toneladas métricas brutas)

Puerto	2015											2016	
	Feb	Mar	Abr	May	Jun	Jul	Ago	Set	Oct	Nov	Dic	Ene	Feb
Total	-	**7**	**508**	**955**	**441**	**238**	-	-	-	**9**	**500**	-	-
Bayóvar	-	-	508	-	441	238	-	-	-	9	500	-	-
Paita	-	-	-	-	-	-	-	-	-	-	-	-	-
Parachique	-	7	-	955	-	-	-	-	-	-	-	-	-

Fuente: Ministerio de la Producción (PRODUCE) Dirección Regional de Pesquería

Sector Minería e Hidrocarburos

2.19.3.12 PIURA: PRODUCCIÓN DE PETRÓLEO CRUDO, SEGÚN ZONA GEOGRÁFICA, 2015-16

(Miles de barriles)

Zona geográfica	2015											2016	
	Feb	Mar	Abr	May	Jun	Jul	Ago	Set	Oct	Nov	Dic	Ene	Feb
Total	**1 001,1**	**1 222,1**	**1 052,2**	**1 122,2**	**958,7**	**1 037,2**	**1152,0**	**1 179,4**	**1 058,1**	**1 004,0**	**1 100,2**	**1 015,5**	**982,4**
Costa	**643,6**	**683,6**	**639,3**	**694,1**	**655,9**	**674,0**	**698,4**	**676,4**	**692,4**	**657,6**	**680,6**	**676,2**	**621,3**
Lote I	40,8	43,2	41,6	41,9	41,3	43,9	49,9	43,0	41,0	36,6	37,3	34,7	32,0
Lote II	10,5	11,1	10,8	11,8	10,2	10,8	10,8	10,2	11,2	10,7	10,8	11,0	9,4
Lote III	40,5	41,3	29,7	41,7	38,2	37,9	37,1	36,1	36,3	32,9	32,3	31,2	29,3
Lote IV	17,8	18,3	10,1	28,9	19,4	19,5	19,9	18,9	19,8	20,2	20,1	20,6	18,0
Lote V	4,6	5,4	5,0	6,1	5,2	5,1	4,7	4,7	4,7	4,3	4,1	4,0	3,9
Lote VI - VII	99,4	105,5	102,5	106,7	101,8	105,6	107,2	101,0	107,6	100,5	102,0	100,5	94,0
Lote IX	5,4	5,9	5,8	6,0	2,9	0,0	8,4	7,6	7,5	5,1	5,1	5,1	5,3
Lote X 1/	288,3	320,4	315,6	324,5	312,5	332,4	342,5	329,9	340,3	330,2	345,5	342,4	317,4
Lote XIII	134,3	130,5	115,9	124,2	121,4	116,3	115,8	122,7	121,4	114,7	121,1	124,4	110,0
Lote XV	1,4	1,7	1,6	1,8	2,4	1,9	1,4	1,8	2,1	1,9	1,8	1,7	1,5
Lote XX	0,6	0,4	0,8	0,6	0,6	0,6	0,6	0,5	0,6	0,5	0,6	0,5	0,5
Zócalo	**357,5**	**538,5**	**412,9**	**428,1**	**302,8**	**363,3**	**453,6**	**503,1**	**365,7**	**346,4**	**419,6**	**339,4**	**361,1**
Z-2B	269,3	309,2	304,9	300,6	302,8	293,8	290,9	284,8	285,9	270,6	276,5	261,8	248,8
Z-8	0,0	0,0	0,0	0,0	0,0	0,0	0,0	0,0	0,0	0,0	0,0	0,0	0,0
Z-1 (BPZ Piura/Tumbes)	88,1	229,3	108,0	127,5	0,0	69,4	162,7	218,3	79,8	75,8	143,1	77,6	112,3

1/ Corresponde a la producción de Petrobras Energía Perú

Fuente: Ministerio de Energía y Minas - PERUPETRO

2.19.3.13 PIURA: PRODUCCIÓN FISCALIZADA DE GAS NATURAL, SEGÚN ZONA GEOGRÁFICA Y EMPRESA, 2015-16

(Millones de pies cúbicos)

Zona geográfica y empresa	2015											2016	
	Feb	Mar	Abr	May	Jun	Jul	Ago	Set	Oct	Nov	Dic	Ene	Feb
Total	**1 140,1**	**1 325,2**	**1 262,9**	**1 307,7**	**1 407,0**	**1 307,9**	**1 489,6**	**1 438,3**	**1 451,7**	**1 424,5**	**1 400,9**	**1 317,9**	**1 229,0**
Costa	**1 011,9**	**1 160,6**	**1 109,1**	**1 088,9**	**1 180,5**	**1 118,9**	**1 243,6**	**1 246,4**	**1 269,4**	**1 240,6**	**1 178,5**	**1 085,9**	**1 023,7**
Petrobras (X)	247,3	433,2	366,3	393,4	421,0	348,5	461,1	427,9	432,8	416,4	386,1	353,3	379,8
Sapet (VI/VII)	57,0	98,5	93,0	97,0	94,0	97,3	92,1	92,8	95,8	85,7	97,6	96,0	90,2
Graña y Montero Petrolera(I)	82,0	278,5	278,2	285,6	270,7	264,9	301,3	304,7	317,1	305,5	314,1	258,6	249,3
Olympic (XIII)	319,4	292,0	324,1	259,4	330,5	340,9	319,5	350,0	349,7	360,5	311,9	313,7	248,7
Petrolera Monterrico (II)	306,2	58,4	47,4	53,5	64,4	67,3	69,7	71,0	74,0	72,5	68,7	64,2	55,7
Zócalo	**128,1**	**164,6**	**153,8**	**218,8**	**226,5**	**189,0**	**246,0**	**191,9**	**182,3**	**183,9**	**222,4**	**232,0**	**205,3**
Petrotech	128,1	164,6	153,8	218,8	226,5	189,0	246,0	191,9	182,3	183,9	222,4	232,0	205,3

Fuente: Ministerio de Energía y Minas - Dirección General de Hidrocarburos

2.19.3.14 PIURA: PRODUCCIÓN DE DERIVADOS DEL PETRÓLEO, SEGÚN PRODUCTO, 2015-16

(Miles de barriles)

Producto	2015											2016	
	Feb	Mar	Abr	May	Jun	Jul	Ago	Set	Oct	Nov	Dic	Ene	Feb
Total	**1 861,7**	**2 062,4**	**2 050,8**	**2 241,9**	**1 750,8**	**2 141,5**	**2123,2**	**2 129,4**	**2 422,0**	**2 209,1**	**2 371,5**	**2 016,6**	**1 892,8**
Gas licuefactado	120,1	133,9	101,7	124,3	119,4	133,6	175,2	102,3	177,9	108,2	119,7	125,1	153,1
Gasolina motor	495,0	454,2	440,7	482,4	441,9	458,8	446,7	486,6	464,1	379,8	468,4	500,7	501,4
Kerosene	-	-	-	-	-	-	-	-	-	-	-	-	-
Petróleo diésel 2	647,9	587,5	701,2	621,2	331,8	667,7	585,9	647,1	726,6	727,9	718,3	703,2	567,0
Petróleo industrial	269,4	276,5	326,1	391,8	362,1	396,8	435,6	408,0	589,0	330,5	293,0	529,2	515,9
Turbo industrial A-1	0,0	31,0	83,7	154,7	98,7	200,9	157,8	195,9	169,6	142,0	144,8	57,6	102,1
Otros	329,3	579,4	397,4	467,5	396,9	283,7	322,1	289,5	294,8	520,8	627,4	100,8	53,4

Fuente: Ministerio de Energía y Minas - Dirección General de Hidrocarburos

2.19.3.15 PIURA: VOLÚMENES NETOS DE PETRÓLEO CRUDO, RECIBIDO Y EMBARCADO POR EL OLEODUCTO DEL TERMINAL MARÍTIMO BAYÓVAR, 2015-16

(Miles de barriles netos)

Variable	2015											2016	
	Feb	Mar	Abr	May	Jun	Jul	Ago	Set	Oct	Nov	Dic	Ene	Feb
Recibido	535,6	340,0	702,0	828,8	314,3	615,0	464,7	789,9	0,0	893,7	452,9	605,9	0
Embarcado	818,7	475,3	509,2	441,7	926,0	625,6	775,8	451,1	436,2	410,9	582,2	130,1	448,2

Fuente: PETROPERU - Terminal Marítimo de Bayóvar

2.19.3.16 PIURA: VOLÚMENES NETOS DE PETRÓLEO CRUDO, EXPORTADO Y CABOTAJE POR EL OLEODUCTO DEL TERMINAL MARÍTIMO BAYÓVAR, 2015-16

(Miles de barriles netos)

Variable	2015											2016	
	Feb	Mar	Abr	May	Jun	Jul	Ago	Set	Oct	Nov	Dic	Ene	Feb
Exportado	328,8	0,0	0,0	360,1	425,0	392,6	408,8	400,7	354,8	585,7	468,1	0,0	360,0
Cabotaje	489,9	475,3	509,2	81,5	501,0	291,2	396,1	451,1	81,4	125,2	114,0	130,1	88,1

Fuente: PETROPERU - Terminal Marítimo de Bayóvar

Sector Manufactura

2.19.3.17 PIURA: PRODUCCIÓN INDUSTRIAL, SEGÚN PRODUCTOS, 2015-16

(Toneladas métricas)

Productos	2015											2016	
	Feb	Mar	Abr	May	Jun	Jul	Ago	Set	Oct	Nov	Dic	Ene	Feb
Aceites comestibles	**0,0**	**0,0**	**0,0**	**0,0**	**0,0**	**0,0**	**0,0**	**0,0**	**0,0**	**0,0**	**0,0**	**0,0**	**0,0**
Vegetales	0,0	0,0	0,0	0,0	0,0	0,0	0,0	0,0	0,0	0,0	0,0	0,0	0,0
Compuesto	0,0	0,0	0,0	0,0	0,0	0,0	0,0	0,0	0,0	0,0	0,0	0,0	0,0
Hilados de algodón	**1 308,1**	**1 819,7**	**4 000,2**	**1 813,0**	**2 869,8**	**10 975,4**	**453,8**	**427,4**	**564,1**	**665,0**	**665,0**	**639,9**	**636,1**
Pimax	1 308,1	1 819,7	4 000,2	1 813,0	2 869,8	10 975,4	453,8	427,4	564,1	665,0	665,0	639,9	636,1
Harina de pescado	0,0	0,0	0,0	7 414,1	5 318,2	1 850,3	0,0	0,0	0,0	0,0	0,0	0,0	0,0
Conserva de pescado	39 824,3	1 661,4	34 406,4	4 667,6	9 707,1	2 785,6	1 677,5	46,1	164,3	109,7	109,7	24,6	15,5
Aceite de pescado	0,0	0,0	0,0	0,0	221,0	100,0	0,0	0,0	0,0	0,0	0,0	0,0	0,0
Aceite esencial de limón	1 305,2	13 250,2	59,0	947,9	932,4	49 535,7	6 419,7	0,0	0,0	100,0	100,0	0,0	100,0
Harina de trigo	13 049,2	17 171,6	28 654,5	21 272,8	58 666,0	4 443,4	238,1	8 410,0	15 982,0	5 617,2	5 617,2	3 110,9	3 611,8

Fuente: Banco Central de Reserva del Perú - Sucursal Piura

Sector Electricidad

2.19.3.18 PIURA: PRODUCCIÓN DE ENERGÍA ELÉCTRICA, SEGÚN CENTRALES, 2015-16

(Megavatio hora)

Centrales	2015											2016	
	Feb	Mar	Abr	May	Jun	Jul	Ago	Set	Oct	Nov	Dic	Ene	Feb
Total	**85 269,1**	**91 731,4**	**113 443,8**	**100 404,8**	**118 367,3**	**96 004,1**	**120 140,7**	**127 277,3**	**124 545,4**	**111 683,8**	**100 860,8**	**124 578,0**	**92 569,1**
Mercado eléctrico	**77 306,9**	**82 934,9**	**102 565,2**	**90 776,5**	**106 614,8**	**86 472,0**	**108 212,2**	**118 041,7**	**115 508,1**	**103 579,8**	**93 537,7**	**115 532,9**	**85 848,1**
Egenor	**5 942,4**	**6 375,0**	**7 883,9**	**6 977,8**	**8 195,2**	**6 646,9**	**8 318,0**	**9 073,6**	**8 878,8**	**7 961,9**	**7 190,0**	**8 880,7**	**6 598,9**
Piura	5 942,4	6 375,0	7 883,9	6 977,8	8 195,2	6 646,9	8 318,0	9 073,6	8 878,8	7 961,9	7 190,0	8 880,7	6 598,9
Sullana	0,0	0,0	0,0	0,0	0,0	0,0	0,0	0,0	0,0	0,0	0,0	0,0	0,0
Paita	0,0	0,0	0,0	0,0	0,0	0,0	0,0	0,0	0,0	0,0	0,0	0,0	0,0
Enosa	**1 012,1**	**1 085,8**	**1 342,8**	**1 188,5**	**1 395,9**	**1 132,1**	**1 416,8**	**1 545,5**	**1 512,3**	**1 356,1**	**1 224,7**	**1 512,6**	**1 124,0**
Sechura	4,2	4,5	5,5	4,9	5,8	4,7	5,8	6,4	6,2	5,6	5,0	6,2	4,6
Chulucanas	3,0	3,2	4,0	3,5	4,1	3,4	4,2	4,6	4,5	4,0	3,6	4,5	3,3
Tambogrande	0,0	0,0	0,0	0,0	0,0	0,0	0,0	0,0	0,0	0,0	0,0	0,0	0,0
Morropón	0,0	0,0	0,0	0,0	0,0	0,0	0,0	0,0	0,0	0,0	0,0	0,0	0,0
Huancabamba	16,7	17,9	22,1	19,6	23,0	18,7	23,3	25,5	24,9	22,3	20,2	24,9	18,5
Santo Domingo	0,0	0,0	0,0	0,0	0,0	0,0	0,0	0,0	0,0	0,0	0,0	0,0	0,0
Vice	0,0	0,0	0,0	0,0	0,0	0,0	0,0	0,0	0,0	0,0	0,0	0,0	0,0
Ayabaca	938,7	1 007,0	1 245,4	1 102,3	1 294,6	1 050,0	1 314,0	1 433,3	1 402,6	1 257,7	1 135,8	1 402,9	1 042,4
Chalaco	49,6	53,2	65,8	58,2	68,4	55,5	69,4	75,7	74,1	66,4	60,0	74,1	55,1
Canchaque	0,0	0,0	0,0	0,0	0,0	0,0	0,0	0,0	0,0	0,0	0,0	0,0	0,0
Máncora	0,0	0,0	0,0	0,0	0,0	0,0	0,0	0,0	0,0	0,0	0,0	0,0	0,0
Malacasí	0,0	0,0	0,0	0,0	0,0	0,0	0,0	0,0	0,0	0,0	0,0	0,0	0,0
Eepsa	**54 109,6**	**58 048,8**	**71 788,7**	**63 537,5**	**74 623,2**	**60 524,6**	**75 741,2**	**82 621,3**	**80 847,9**	**72 498,9**	**65 470,1**	**80 865,2**	**60 087,9**
Malacas	54 109,6	58 048,8	71 788,7	63 537,5	74 623,2	60 524,6	75 741,2	82 621,3	80 847,9	72 498,9	65 470,1	80 865,2	60 087,9
Verdum	0,0	0,0	0,0	0,0	0,0	0,0	0,0	0,0	0,0	0,0	0,0	0,0	0,0
Sinersa	**16 242,7**	**17 425,2**	**21 549,7**	**19 072,8**	**22 400,5**	**18 168,4**	**22 736,1**	**24 801,4**	**24 269,1**	**21 762,8**	**19 652,9**	**24 274,3**	**18 037,3**
Curumuy	7 005,3	7 515,2	9 294,1	8 225,8	9 661,0	7 835,8	9 805,8	10 696,5	10 466,9	9 386,0	8476,0	10469,2	7779,2
Poechos 1/	9 237,5	9 909,9	12 255,6	10 847,0	12 739,5	10 332,6	12 930,4	14 104,9	13 802,2	12 376,8	11176,9	13805,1	10258,1
Uso propio	**186,7**	**186,8**	**231,0**	**204,5**	**240,2**	**194,8**	**243,8**	**265,9**	**260,2**	**233,3**	**210,7**	**260,3**	**193,4**
Alicorp S.A.	**0,0**	**0,0**	**0,0**	**0,0**	**0,0**	**0,0**	**0,0**	**0,0**	**0,0**	**0,0**	0,0	0,0	0,0
Piura	0,0	0,0	0,0	0,0	0,0	0,0	0,0	0,0	0,0	0,0	0,0	0,0	0,0
Petroperú oleoducto	**154,3**	**152,0**	**188,0**	**166,4**	**195,5**	**158,5**	**198,4**	**216,4**	**211,8**	**189,9**	**171,5**	**211,8**	**157,4**
Bayóvar - Sechura	141,7	152,0	188,0	166,4	195,5	158,5	198,4	216,4	211,8	189,9	171,5	211,8	157,4
Petroperú oleoducto	**32,4**	**34,8**	**43,0**	**38,1**	**44,7**	**36,3**	**45,4**	**49,5**	**48,4**	**43,4**	**39,2**	**48,5**	**36,0**
Estación 9 - Huarmaca	32,4	34,8	43,0	38,1	44,7	36,3	45,4	49,5	48,4	43,4	39,2	48,5	36,0
No informantes	**7 775,5**	**8 609,7**	**10 647,6**	**9 423,8**	**11 512,3**	**9 337,3**	**11 684,8**	**8 969,7**	**8 777,1**	**7 870,7**	**7 112,4**	**8 784,9**	**6 527,7**

1/ Esta Central entró en operación comercial el 24 de marzo del 2004

Fuente: Ministerio de Enería y Minas - ELECTRONOROESTE S.A. - EGENOR -DGE

2.19.3.19 PIURA: CONSUMO DE ENERGÍA ELÉCTRICA, SEGÚN LOCALIDAD, 2015-16

(Gigavatio-hora)

Localidad	2015											2016	
	Feb	Mar	Abr	May	Jun	Jul	Ago	Set	Oct	Nov	Dic	Ene	Feb
Total	**98,9**	**105,1**	**100,0**	**99,3**	**398,7**	**88,5**	**85,8**	**88,7**	**94,2**	**94,1**	**100,0**	**100,9**	**91,2**
Piura	42,3	45,8	44,0	42,3	165,4	37,8	38,0	39,6	42,1	42,5	46,3	45,8	41,9
Talara	6,5	7,0	6,9	6,7	34,8	6,4	6,1	5,9	6,4	6,1	6,8	7,3	7,1
Alto Piura	4,7	4,6	4,5	4,7	89,7	4,8	5,1	5,5	5,9	5,7	5,7	5,3	4,5
Sullana	18,4	19,2	18,6	18,5	66,2	16,1	15,8	16,2	17,8	16,9	18,2	18,5	16,6
Paita	23,8	25,2	23,1	24,0	28,5	20,6	18,0	18,6	19,0	20,2	20,1	20,9	18,1
Bajo Piura	**3,2**	3,4	3,0	3,0	14,2	2,8	2,7	2,9	3,0	2,8	2,9	3,1	3,0

Fuente: ELECTRONOROESTE S.A.

2.19.3.20 PIURA: NÚMERO DE USUARIOS DE ELECTRICIDAD, SEGÚN LOCALIDAD, 2015-16

(Miles)

Localidad	2015											2016	
	Feb	Mar	Abr	May	Jun	Jul	Ago	Set	Oct	Nov	Dic	Ene	Feb
Total	**395,3**	**396,5**	**397,9**	**398,7**	**399,8**	**400,7**	**402,4**	**402,4**	**405,8**	**406,7**	**408,3**	**409,6**	**410,5**
Piura	164,2	164,7	165,0	165,4	165,8	166,1	166,3	166,6	167,3	167,6	168,0	168,7	169,2
Talara	34,5	34,6	34,7	34,8	34,9	35,0	35,1	35,2	35,3	35,4	35,4	35,5	35,7
Alto Piura	89,3	89,5	89,7	89,7	90,0	90,1	91,3	90,6	93,2	93,6	93,9	94,1	94,3
Sullana	65,5	65,9	66,0	66,2	66,4	66,7	66,9	67,0	67,1	67,3	67,4	67,7	67,8
Paita	27,7	27,8	28,3	28,5	28,5	28,5	28,5	28,6	28,7	28,6	28,6	28,7	28,7
Bajo Piura	14,2	14,2	14,2	14,2	14,2	14,2	14,3	14,3	14,3	14,2	14,8	14,8	14,8

Fuente: ELECTRONOROESTE S.A.

2.19.3.21 PIURA: FACTURACIÓN DE ENERGÍA ELÉCTRICA, SEGÚN PROVINCIA Y TIPO DE CONSUMO, 2015 - 16

(Nuevos soles)

Provincia y tipo de consumo	2015											2016	
	Feb	Mar	Abr	May	Jun	Jul	Ago	Set	Oct	Nov	Dic	Ene	Feb
Total	**46 951 221**	**49 601 237**	**48 144 818**	**49 419 664**	**46 366 564**	**46 227 298**	**46 197 867**	**47 772 419**	**50 388 013**	**50 497 529**	**53 460 223**	**54 994 265**	**52 081 611**
Piura	**20 951 383**	**22 482 151**	**21 917 939**	**22 120 436**	**20 946 477**	**20 542 170**	**21 108 194**	**21 991 968**	**23 283 678**	**23 486 344**	**25 275 594**	**25 436 931**	**24 566 297**
Residencial 1/	11 921 783	13 056 765	13 156 247	13 104 220	12 854 170	12 351 734	12 504 306	12 959 730	13 723 540	13 412 677	14 612 990	15 081 420	14 960 534
Industrial 2/	9 029 600	9 425 386	8 761 692	9 016 216	8 092 307	8 190 436	8 603 888	9 032 239	9 560 139	10 073 667	10 662 604	10 355 511	9 605 763
Talara	**3 808 601**	**4 034 356**	**4 042 230**	**4 061 250**	**3 936 077**	**3 984 298**	**3 899 439**	**3 902 481**	**4 185 842**	**4 002 200**	**4 443 646**	**4 588 197**	**4 654 879**
Residencial 1/	2 899 569	3 112 540	3 139 515	3 107 963	3 024 888	3 048 282	3 009 002	3 018 774	3 225 913	3 089 412	3 379 991	3 487 161	3 474 964
Industrial 2/	909 033	921 817	902 715	953 286	911 189	936 016	890 437	883 707	959 929	912 788	1 063 654	1 101 036	1 179 916
Alto Piura	**2 922 271**	**2 885 730**	**2 835 339**	**2 915 949**	**2 885 579**	**3 017 393**	**3 232 402**	**3 442 877**	**3 622 564**	**3 568 022**	**3 681 216**	**3 645 955**	**3 199 345**
Residencial 1/	2 206 903	2 315 992	2 326 741	2 302 504	2 326 791	2 328 497	2 433 134	2 533 842	2 658 575	2 621 764	2 768 355	2 838 352	2 626 163
Industrial 2/	715 368	569 738	508 598	613 445	558 788	688 897	799 267	909 035	963 989	946 259	912 861	807 602	573 182
Sullana	**8 458 725**	**8 847 201**	**8 686 478**	**8 977 579**	**8 273 936**	**8 375 642**	**8 327 076**	**8 492 474**	**9 193 306**	**8 944 250**	**9 520 539**	**10 067 054**	**9 385 954**
Residencial 1/	4 116 790	4 478 822	4 494 714	4 536 557	4 407 946	4 331 637	4 343 584	4 414 853	4 690 061	4 602 941	4 953 123	5 201 946	4 985 412
Industrial 2/	4 341 935	4 368 379	4 191 764	4 441 022	3 865 990	4 044 005	3 983 492	4 077 621	4 503 245	4 341 309	4 567 416	4 865 108	4 400 542
Paita	**9 266 048**	**9 702 158**	**9 156 384**	**9 791 852**	**8 790 119**	**8 912 657**	**8 134 170**	**8 372 883**	**8 481 337**	**8 979 311**	**8 940 255**	**9 626 775**	**8 541 586**
Residencial 1/	1 733 418	1 913 487	1 851 174	1 890 768	1 751 760	1 720 931	1 742 996	1 738 778	1 781 580	1 797 718	1 934 904	2 141 267	2 045 395
Industrial 2/	7 532 630	7 788 671	7 305 210	7 901 083	7 038 359	7 191 726	6 391 174	6 634 104	6 699 758	7 181 593	7 005 351	7 485 508	6 496 191
Bajo Piura	**1 544 192**	**1 649 640**	**1 506 448**	**1 552 599**	**1 534 377**	**1 395 138**	**1 496 586**	**1 569 736**	**1 621 287**	**1 517 402**	**1 598 974**	**1 629 353**	**1 733 550**
Residencial 1/	803 214	874 091	869 044	854 471	856 403	804 576	856 693	857 495	910 203	858 921	950 129	957 755	997 584
Industrial 2/	740 979	775 549	637 403	698 128	677 974	590 562	639 893	712 241	711 084	658 480	648 845	671 598	735 965

1/ Incluye residencial, no residencial y alumbrado público.

2/ Incluye cartera mayores

Fuente: ELECTRONOROESTE S.A.

Sector Agua

2.19.3.22 PIURA: PRODUCCIÓN DE AGUA POTABLE, SEGÚN LOCALIDAD, 2015-16

(Miles metros cúbicos)

Localidad	2015											2016	
	Feb	Mar	Abr	May	Jun	Jul	Ago	Set	Oct	Nov	Dic	Ene	Feb
Total	**6 402,5**	**6 809,1**	**6 519,4**	**6 697,3**	**6 758,8**	**6 933,8**	**6 920,3**	**6 646,5**	**6 838,0**	**6 464,4**	**6 644,0**	**6 381,0**	**6 384,9**
Agua potable subterránea	**3 688,3**	**3 842,7**	**3 687,7**	**3 866,6**	**3 942,6**	**4 012,5**	**4 015,5**	**3 845,4**	**3 943,9**	**3 716,4**	**3 963,7**	**3 813,9**	**3 804,5**
Piura-Castilla	3 071,3	3 197,1	3 023,3	3 151,3	3 229,3	3 309,9	3 299,3	3 169,1	3 248,7	3 072,5	3 282,0	3 141,0	3 230,5
Catacaos	262,3	282,3	270,3	286,2	277,6	269,3	268,2	246,6	272,5	241,4	240,8	233,9	237,1
Chulucanas	130,5	127,8	187,7	201,2	208,7	198,2	203,0	193,7	196,7	184,9	175,7	166,2	79,9
Morropón	40,0	41,2	39,6	42,8	40,2	43,4	45,0	45,1	46,1	46,5	43,0	40,0	38,1
Barrancos 1/	109,6	119,6	99,1	112,8	115,9	117,6	124,1	118,0	103,5	100,2	146,3	161,7	150,2
Las Lomas	74,6	74,6	67,8	72,2	70,8	74,1	76,0	72,8	76,5	70,9	75,8	71,1	68,8
Plantas tratamiento	**2 714,2**	**2 966,4**	**2 831,7**	**2 830,7**	**2 816,2**	**2 921,3**	**2 904,7**	**2 801,1**	**2 894,1**	**2 748,0**	**2 680,2**	**2 567,1**	**2 580,4**
El Arenal (SEPT*)	**1 190,9**	**1 303,4**	**1 236,4**	**1 221,1**	**1 202,7**	**1 307,3**	**1 240,7**	**1 207,7**	**1 273,9**	**1 243,7**	**1 182,3**	**1 186,1**	**1 097,7**
Paita	508,9	564,4	527,9	517,2	520,6	542,2	511,5	486,7	513,2	513,7	505,6	465,9	434,6
Talara	681,9	739,1	708,4	703,8	682,1	765,1	729,2	721,0	760,7	730,0	676,7	720,2	663,1
Negritos	92,6	111,6	96,8	99,9	73,0	70,4	92,2	84,7	79,5	75,8	86,2	86,8	76,5
El Alto	19,2	19,3	22,5	22,3	21,1	23,3	25,8	20,4	19,2	19,0	19,1	21,3	20,1
Sullana	986,5	1 036,3	1 010,2	1 012,5	1 045,0	1 051,8	1 084,7	1 061,5	1 059,3	958,7	952,0	880,8	948,9
Querecotillo	30,1	22,5	36,6	30,9	38,7	38,3	41,3	37,6	35,6	32,8	34,9	20,2	28,9
Lancones	4,3	6,0	5,9	6,3	5,6	5,9	6,2	5,8	5,7	5,3	5,3	10,1	5,2
Salitral	22,0	26,0	25,0	26,0	24,0	24,0	21,7	24,0	24,0	22,0	21,0	20,2	22,0
Marcavelica	84,2	122,8	101,1	102,4	109,7	111,4	99,0	104,7	105,7	102,3	100,8	81,0	91,1
Colán	39,9	49,6	38,9	33,5	32,4	33,5	32,1	28,5	32,1	32,4	34,8	31,8	46,3
Pueblo Nuevo	78,8	88,0	86,1	91,4	90,9	83,7	80,2	79,6	86,4	89,5	81,2	80,1	78,1
Yacila	7,5	7,5	7,5	8,1	8,0	8,0	8,0	7,6	7,7	7,8	8,0	7,0	7,3
La Huaca-Viviate	65,9	71,2	68,4	74,0	71,1	74,9	71,5	68,1	64,3	59,8	60,9	57,1	62,6
Amotape Vichayal	39,3	43,8	39,1	41,6	39,8	37,5	39,5	26,1	39,4	39,1	35,5	28,0	36,8
Tamarindo	28,0	30,8	31,1	32,1	27,2	26,8	32,1	25,9	32,1	29,8	28,6	32,4	31,3
Tambo	3,6	4,0	3,7	4,0	4,4	4,7	5,4	2,6	5,4	6,5	6,7	4,3	3,8
Miramar	21,5	23,7	22,3	24,6	22,5	19,9	24,1	16,3	23,7	23,5	22,9	19,8	23,8

1/ El pozo Barrancos abastece a las ciudades de Los Órganos y Máncora

Fuente: Empresa Prestadora de Servicios EPS GRAU S.A. - Oficina de Planificación.

2.19.3.23 PIURA: CONSUMO DE AGUA POTABLE, SEGÚN CATEGORÍA, 2015-16

(Miles de metros cúbicos)

Categoría	2015											2016	
	Feb	Mar	Abr	May	Jun	Jul	Ago	Set	Oct	Nov	Dic	Ene	Feb
Total	**3 189,0**	**3 354,5**	**3 030,6**	**3 161,6**	**3 381,0**	**3 403,3**	**2 990,4**	**3 062,6**	**3 160,7**	**3 133,7**	**3 268,9**	**3 106,0**	**3 186,6**
Social	39,2	37,8	37,7	37,7	37,4	41,1	33,1	36,8	44,2	36,3	34,0	35,2	37,0
Doméstico	2 476,9	2 653,5	2 344,8	2 474,3	2 623,9	2 498,3	2 303,7	2 368,2	2 419,4	2 418,4	2 551,4	2 436,0	2 530,2
Comercial	357,9	363,3	336,0	353,1	400,2	497,6	332,4	339,2	340,7	337,0	343,7	344,8	355,9
Industrial	207,6	188,2	206,9	178,0	191,7	207,9	196,8	196,1	228,0	223,3	215,9	163,2	154,5
Estatal	107,4	111,7	105,1	118,6	127,8	158,3	124,4	122,3	128,4	118,6	124,0	126,8	109,0

Fuente: Empresa Prestadora de Servicios EPS GRAU S.A. - Oficina de Planificación.

2.19.3.24 PIURA: POBLACIÓN SERVIDA DE AGUA POTABLE, SEGÚN LOCALIDAD, 2015-16

(Miles)

Localidad	2015											2016	
	Feb	Mar	Abr	May	Jun	Jul	Ago	Set	Oct	Nov	Dic	Ene	Feb
Total	**824,0**	**824,7**	**826,4**	**827,9**	**829,2**	**831,2**	**832,1**	**834,4**	**836,4**	**834,7**	**836,8**	**836,1**	**835,0**
Piura - Castilla	351,3	351,6	352,7	354,0	354,7	356,1	356,4	358,2	359,7	359,9	362,0	360,8	361,5
Catacaos	40,3	40,4	40,5	40,6	40,6	40,7	40,8	40,8	40,9	41,0	41,1	41,1	41,2
Las Lomas	8,5	8,5	8,6	8,6	8,6	8,6	8,6	8,7	8,7	8,7	8,8	8,8	8,8
Chulucanas	34,6	34,7	34,8	35,0	35,0	35,1	35,2	35,3	35,3	35,5	35,4	35,5	35,5
Morropón	8,9	8,9	8,9	8,9	8,9	8,9	9,0	9,0	9,0	9,0	9,0	9,0	9,1
Sullana	144,8	145,0	145,0	144,8	145,0	145,1	145,2	145,3	145,3	145,4	145,2	145,1	145,1
Lancones	1,2	1,2	1,2	1,2	1,2	1,2	1,2	1,2	1,2	1,2	1,2	1,2	1,2
Querecotillo	10,7	10,7	10,7	10,7	10,7	10,7	10,7	10,7	10,8	10,8	10,8	10,9	10,9
Marcavelica	19,7	19,7	19,7	19,7	19,7	19,8	19,8	19,8	19,8	19,8	19,8	19,8	19,8
Salitral	5,7	5,8	5,8	5,8	5,8	5,8	5,8	5,8	5,8	5,5	5,5	5,6	5,6
Paita	42,4	42,4	42,5	42,5	42,5	42,5	42,5	42,6	42,6	42,7	42,7	42,7	42,7
Miramar	1,7	1,7	1,7	1,7	1,7	1,7	1,7	1,7	1,7	1,7	1,8	1,8	1,8
Pueblo Nuevo	8,9	8,9	8,9	8,9	8,9	8,9	8,9	9,0	9,0	9,0	9,0	9,1	9,1
El Arenal	1,1	1,1	1,1	1,1	1,1	1,1	1,1	1,1	1,1	1,1	1,1	1,1	1,1
Colán	3,9	3,9	3,9	4,0	4,0	4,0	4,0	4,1	4,1	4,1	4,1	4,1	1,8
Amotape-Vichayal	3,3	3,3	3,3	3,3	3,3	3,3	3,3	3,4	3,4	3,4	3,4	3,4	3,4
Tamarindo	4,0	4,0	4,1	4,1	4,1	4,1	4,1	4,1	4,1	4,1	4,1	4,2	4,2
El Tambo	0,8	0,8	0,8	0,8	0,8	0,8	0,8	0,8	0,8	0,8	0,8	0,8	0,8
La Huaca-Viviate	8,3	8,3	8,4	8,4	8,5	8,5	8,5	8,5	8,6	8,2	8,2	8,2	8,2
Yacila	1,7	1,7	1,7	1,7	1,7	1,7	1,8	1,8	1,8	1,3	1,3	1,3	1,3
Talara	79,4	79,5	79,6	79,6	79,7	79,8	79,8	79,9	79,9	80,0	80,1	80,2	80,3
Negritos	12,7	12,7	12,7	12,7	12,7	12,7	12,7	12,7	12,7	12,7	12,8	12,8	12,8
Los Órganos	9,6	9,6	9,6	9,6	9,6	9,6	9,6	9,6	9,6	9,6	9,6	9,6	9,6
El Alto	9,2	9,2	9,2	9,2	9,2	9,2	9,2	9,2	9,2	7,9	7,9	7,9	7,9
Máncora	11,1	11,1	11,1	11,1	11,1	11,1	11,2	11,2	11,2	11,2	11,2	11,2	11,3

Fuente: Empresa Prestadora de Servicios EPS GRAU S.A. - Oficina de Planificación.

2.19.3.25 PIURA: FACTURACIÓN DE AGUA POTABLE, SEGÚN LOCALIDAD, 2015-16

(Miles de nuevos soles)

Localidad	2015											2016	
	Feb	Mar	Abr	May	Jun	Jul	Ago	Set	Oct	Nov	Dic	Ene	Feb
Total	**7 338,9**	**7 422,3**	**6 968,2**	**7 191,6**	**7 369,1**	**7 386,8**	**7 298**	**7 059**	**7 182**	**7 218,1**	**7 288,7**	**6 962,0**	**7 154,5**
Sede Central	3 699,7	3 913,4	3 503,4	3 804,3	3 893,1	3 900,6	3 844	3 508	3 639	3 759,8	3 777,0	3 754,1	3 839,6
Zonal Chulucanas	254,3	237,8	217,6	244,4	264,1	255,3	259	270	281	287,3	287,1	269,1	291,1
Zonal Sullana	956,9	975,2	938,8	955,1	957,4	983,5	944	934	958	974,7	908,1	910,0	975,0
Zonal Paita	1 272,0	1 209,7	1 262,9	1 088,2	1 178,7	1 196,1	1 189	1 195	1 195	1 127,6	1 166,9	991,3	1 060,0
Zonal Talara	1 156,1	1 086,2	1 045,4	1 099,6	1 075,8	1 051,3	1 061	1 152	1 110	1 068,7	1 149,6	1 037,5	988,7

Fuente: Empresa Prestadora de Servicios EPS GRAU S.A. - Oficina de Planificación.

2.19.3.26 PIURA: CONEXIONES DOMICILIARIAS DE AGUA POTABLE, SEGÚN LOCALIDAD, 2015-16

Localidad	2015											2016	
	Feb	Mar	Abr	May	Jun	Jul	Ago	Set	Oct	Nov	Dic	Ene	Feb
Total	**195 866**	**196 042**	**196 443**	**196 799**	**197 110**	**197 581**	**197 800**	**198 338**	**198 797**	**199 004**	**199 484**	**199 345**	**199 631**
Piura - Castilla	81 514	81 575	81 840	82 132	82 296	82 621	82 695	83 112	83 462	83 501	83 984	83 713	83 879
Catacaos	9 353	9 370	9 388	9 410	9 425	9 438	9 459	9 473	9 495	9 516	9 529	9 543	9 557
Las Lomas	2 130	2 131	2 137	2 141	2 144	2 147	2 154	2 158	2 164	2 177	2 184	2 189	2 200
Chulucanas	8 569	8 578	8 606	8 648	8 668	8 690	8 713	8 729	8 741	8 779	8 758	8 768	8 778
Morropón	2 514	2 514	2 514	2 514	2 520	2 524	2 535	2 547	2 550	2 553	2 549	2 551	2 560
Sullana	33 441	33 480	33 493	33 451	33 489	33 517	33 543	33 551	33 565	33 590	33 522	33 503	33 514
Lancones	338	341	340	340	341	341	341	341	341	342	338	336	338
Querecotillo	2 696	2 699	2 700	2 701	2 703	2 708	2 712	2 713	2 715	2 718	2 716	2 742	2 747
Marcavelica	5 019	5 023	5 025	5 025	5 032	5 048	5 059	5 060	5 061	5 063	5 045	5 054	5 054
Salitral	1 488	1 490	1 493	1 494	1 496	1 500	1 501	1 501	1 501	1 501	1 498	1 527	1 528
Paita	10 121	10 131	10 137	10 139	10 143	10 153	10 155	10 161	10 167	10 181	10 183	10 187	10 194
Miramar	473	473	473	473	474	475	475	476	476	476	481	484	486
Pueblo Nuevo	2 383	2 387	2 389	2 396	2 396	2 397	2 404	2 410	2 415	2 424	2 429	2 439	2 446
El Arenal	325	325	322	322	322	322	323	325	326	327	332	337	337
Colán	1 054	1 061	1 061	1 063	1 067	1 072	1 078	1 090	1 096	1 098	1 103	1 107	1 112
Amotape-Vichayal	898	899	900	901	904	906	910	914	917	918	919	921	922
Tamarindo	1 093	1 094	1 098	1 102	1 102	1 103	1 106	1 112	1 115	1 118	1 123	1 126	1 127
El Tambo	196	196	196	198	198	198	198	200	202	202	202	203	203
La Huaca-Viviate	2 034	2 044	2 069	2 078	2 087	2 092	2 094	2 098	2 106	2 110	2 118	2 122	2 124
Yacila	415	416	417	417	417	417	418	419	419	419	429	430	433
Talara	18 650	18 655	18 677	18 680	18 705	18 728	18 735	18 751	18 764	18 782	18 809	18 826	18 842
Negritos	3 186	3 184	3 186	3 187	3 191	3 185	3 185	3 190	3 192	3 194	3 198	3 198	3 201
Los Órganos	2 678	2 677	2 677	2 678	2 678	2 680	2 682	2 682	2 682	2 682	2 684	2 685	2 685
El Alto	2 370	2 370	2 370	2 371	2 372	2 375	2 374	2 374	2 374	2 382	2 381	2 381	2 383
Máncora	2 928	2 929	2 935	2 938	2 940	2 944	2 951	2 951	2 951	2 951	2 970	2 973	2 981

Fuente: Empresa Prestadora de Servicios EPS GRAU S.A. - Oficina de Planificación.

2.19.3.27 PIURA: CONEXIONES DOMICILIARIAS DE ALCANTARILLADO, SEGÚN LOCALIDAD, 2015-16

Localidad	2015											2016	
	Feb	Mar	Abr	May	Jun	Jul	Ago	Set	Oct	Nov	Dic	Ene	Feb
Total	**164 109**	**172 255**	**164 773**	**165 380**	**164 885**	**165 520**	**165 643**	**166 060**	**166 466**	**166 666**	**167 720**	**167 708**	**168 157**
Piura - Castilla	75 741	75 945	76 201	76 484	76 052	76 570	76 603	76 939	77 248	77 283	77 782	77 540	77 671
Catacaos	6 227	9 370	6 246	6 255	6 265	6 273	6 294	6 303	6 340	6 356	6 659	6 667	6 679
Chulucanas	6 698	8 578	6 726	6 756	6 772	6 793	6 814	6 829	6 839	6 908	7 002	7 010	7 251
Morropón	1 687	2 514	1 688	1 688	1 693	1 696	1 707	1 717	1 720	1 723	1 722	1 724	1 733
Sullana	29 731	29 775	29 786	29 757	29 794	29 820	29 859	29 867	29 880	29 900	29 945	29 937	29 946
Lancones	66	66	65	65	65	65	64	64	64	65	64	64	64
Las Lomas	371	2 131	193	193	193	193	193	193	194	194	194	196	197
Querecotillo	2 025	2 029	2 030	2 032	2 034	2 042	2 050	2 050	2 052	2 055	2 057	2 065	2 067
Marcavelica	1 683	1 685	1 684	1 680	1 685	1 697	1 704	1 706	1 707	1 708	1 700	1 724	1 724
Salitral	732	732	735	736	737	741	742	742	742	742	741	757	758
Paita	8 775	8 781	8 875	8 896	8 880	8 888	8 887	8 891	8 897	8 912	8 918	8 927	8 934
Amotape-Vichayal	190	190	190	200	193	194	196	197	199	199	200	202	203
El Arenal	200	200	200	200	200	200	201	202	203	204	204	208	208
Colán	164	164	163	210	168	168	168	169	170	170	170	170	171
La Huaca-Viviate	396	400	417	480	431	436	438	442	446	447	449	452	453
Miramar	169	169	169	172	169	170	170	170	170	170	175	178	179
Pueblo Nuevo	1 163	1 167	1 169	1 203	1 176	1 177	1 181	1 184	1 187	1 195	1 197	1 205	1 212
Tamarindo	826	827	831	840	835	836	839	845	848	850	854	856	857
El Tambo	-	-	-	-	-	-	-	-	-	-	-	-	-
Yacila	-	-	-	19	-	-	-	-	-	-	-	-	-
Talara	17 606	17 593	17 740	17 845	17 870	17 891	17 861	17 873	17 881	17 897	17 983	18 118	18 133
El Alto	2 088	2 370	2 088	2 089	2 089	2 091	2 090	2 090	2 090	2 098	2 097	2 097	2 099
Máncora	2 066	2 067	2 073	2 074	2 075	2 076	2 078	2 078	2 078	2 078	2 091	2 094	2 098
Negritos	3 131	3 129	3 131	3 132	3 135	3 129	3 128	3 133	3 135	3 136	3 138	3 138	3 141
Los Órganos	2 374	2 373	2 373	2 374	2 374	2 374	2 376	2 376	2 376	2 376	2 378	2 379	2 379

Fuente: Empresa Presadora de Servicios EPS GRAU S.A. - Oficina de Planificación.

Sector Transportes y Comunicaciones

2.19.3.28 PIURA: PRINCIPALES INDICADORES DE MOVIMIENTO AEROPORTUARIO, 2015-16

Número y variable	2015											2016	
	Feb	Mar	Abr	May	Jun	Jul	Ago	Set	Oct	Nov	Dic	Ene	Feb
Operaciones comerciales													
Entrada	376	391	396	384	631	583	403	572	411	395	342	344	330
Salida	369	389	396	390	631	581	399	562	407	390	338	332	335
Otras operaciones													
Entrada	-	-	-	-	-	-	-	-	-	-	-	-	-
Salida	-	-	-	-	-	-	-	-	-	-	-	-	-
Pasajeros													
Entrada	35 431	33 246	30 840	32 757	31 200	35 241	36 087	33 418	35 741	38 656	41 472	35 020	34 155
Salida	36 325	33 649	30 988	32 856	30 788	33 020	37 667	33 624	35 226	38 272	40 960	37 648	34 615
Carga movilizada (Kilogramo)													
Entrada	87 564	89 232	79 755	81 135	78 941	83 298	82 039	88 190	84 443	78 286	82 756	81 678	78 652
Salida	35 790	39 572	37 122	32 596	30 251	34 679	33 322	43 379	34 491	44 036	46 550	36 718	35 336

Fuente: Coorporación Peruana de Aeropuertos y Aviación Comercial - CORPAC S.A - Piura

2.19.3.29 PIURA: TRÁFICO POSTAL DE CORRESPONDENCIA NACIDA Y DISTRIBUIDA, 2015-16

(Unidades)

Variable	2015											2016	
	Feb	Mar	Abr	May	Jun	Jul	Ago	Set	Oct	Nov	Dic	Ene	Feb
Total	**18 193**	**20 282**	**20 562**	**19 640**	**20 213**	**19 478**	**19 969**	**26 496**	**23 232**	**20 948**	**22 090**	**13 951**	**14 180**
Correo personal	**5 718**	**5 683**	**6 298**	**6 497**	**5 725**	**5 905**	**6 219**	**8 163**	**7 191**	**6 511**	**6 851**	**5 938**	**2 555**
Nacida	**887**	**530**	**733**	**735**	**593**	**521**	**679**	**776**	**728**	**694**	**711**	**460**	**585**
Nacional	605	322	414	488	313	237	403	460	432	411	422	232	327
Internacional	282	208	319	247	280	284	276	316	296	282	289	228	259
Distribuída	**4 831**	**5 153**	**5 565**	**5 762**	**5 132**	**5 384**	**5 540**	**7 387**	**6 464**	5 817	6 140	**5 478**	**1 969**
Nacional	1 882	2 474	2 385	2 710	2 070	2 262	2 461	3 281	2 871	2 584	2 727	1 211	1 969
Internacional	2 949	2 679	3 180	3 052	3 062	3 122	3 079	4 106	3 593	3 233	3 413	4 267	
Correo empresarial	**12 396**	**14 516**	**14 159**	**13 055**	**14 378**	**13 462**	**13 651**	**18 201**	**15 926**	**14 333**	**15 130**	**7 818**	**11 474**
Nacida	**1 825**	**3 330**	**3 369**	**3 074**	**3 780**	**3 581**	**2 790**	**3 720**	**3 255**	2 929	3 092	**1 364**	**2 228**
Servicio especial local (SEL)	261	135	142	97	152	0	115	153	134	121	127	7	67
Overnight (entrega rapida)	230	255	188	197	290	328	249	332	290	261	276	276	276
Servico especial nacional (SEN)	1 334	2 940	3 039	2 780	3 338	3 253	2 426	3 235	2 831	2 547	2 689	1 081	1 885
Distribuída	**10 571**	**11 186**	**10 790**	**9 981**	**10 598**	**9 881**	**10 861**	**14 481**	**12 671**	**11 404**	**12 037**	**6 454**	**9 246**
Servicio especial local (SEL)	2 828	3 186	3 334	2 657	3 010	2 555	3 007	4 010	3 509	3 158	3 333	2 388	2 861
Servico especial nacional (SEN)	7 593	7 868	7 196	7 034	7 277	7 036	7 626	10 168	8 897	8 007	8 452	3 777	6 115
Otros	150	132	260	290	311	290	228	303	266	239	252	289	271
Correo especial	**79**	**83**	**105**	**88**	**110**	**111**	**99**	**132**	**115**	104	109	**195**	**152**
Nacida	**17**	**26**	**20**	**22**	**30**	**20**	**22**	**30**	**26**	**23**	**25**	**26**	**25**
Servico especial internacional (EMS)	17	26	20	22	30	20	22	30	26	23	25	26	25
Distribuída	**62**	**57**	**85**	**66**	**80**	**91**	**77**	**102**	**89**	**81**	**85**	**169**	**127**
Servico especial internacional (EMS)	62	57	85	66	80	91	77	102	89	81	85	169	127

Fuente: Servicios Postales del Perú S.A. Piura

2.19.3.30 PIURA: ENTRADA Y SALIDA DE VEHÍCULOS LIGEROS DE LAS UNIDADES DE PEAJE, 2015-16

(Unidades)

Vehículos	2015											2016	
	Feb	Mar	Abr	May	Jun	Jul	Ago	Set	Oct	Nov	Dic	Ene	Feb
Total	**340 857**	**325 071**	**306 713**	**308 431**	**294 179**	**337 065**	**338 189**	**317 529**	**345 765**	**334 703**	**391 767**	**383 165**	**364 909**
Entrada	164 141	156 605	147 467	148 633	141 883	161 210	162 466	152 033	166 703	161 989	189 798	181 913	165 467
Salida	176 716	168 466	159 246	159 798	152 296	175 855	175 723	165 496	179 062	172 714	201 969	201 252	199 442

Nota: A partir del mes de julio 2005 se incorpora el peaje de Paita

Fuente: PROVIAS - Programa Especial de Infraestructura de Transporte Departamental

2.19.3.31 PIURA: ENTRADA Y SALIDA DE VEHÍCULOS PESADOS DE LAS UNIDADES DE PEAJE, 2015-16

(Unidades)

Vehículos	2015											2016	
	Feb	Mar	Abr	May	Jun	Jul	Ago	Set	Oct	Nov	Dic	Ene	Feb
Total	**172 465**	**177 997**	**162 137**	**172 538**	**172 316**	**173 636**	**193 961**	**202 508**	**234 597**	**253 508**	**249 054**	**208 291**	**188 141**
Entrada	75 852	76 571	69 659	74 517	74 795	74 457	84 424	88 298	103 866	113 225	110 310	90 063	74 943
Salida	96 613	101 426	92 478	98 021	97 521	99 179	109 537	114 210	130 731	140 283	138 744	118 228	113 198

1/ A partir del mes de julio 2005 se incorpora el peaje de Paita

Fuente: PROVIAS - Programa Especial de Infraestructura de Transporte Departamental

2.19.3.32 PIURA: RECAUDACIÓN EN LAS UNIDADES DE PEAJE, 2015-16

(Millones de nuevos soles)

Unidades de peaje	2015											2016	
	Feb	Mar	Abr	May	Jun	Jul	Ago	Set	Oct	Nov	Dic	Ene	Feb
Total	**869 674**	**852 791**	**780 696**	**806 359**	**780 369**	**835 374**	**859 724**	**859 724**	**859 724**	**859 724**	**859 724**	**859 724**	**859 724**
Cruce Bayóvar	-	-	-	-	-	-	-	-	-	-	-	-	-
Desvio Talara	610 841	614 402	572 644	583 655	555 123	604 804	611 577	611 577	611 577	611 577	611 577	611 577	611 577
Piura - Sullana	-	-	-	-	-	-	-	-	-	-	-	-	-
Tambogrande	258 833	238 389	208 052	222 704	225 246	230 570	248 148	248 148	248 148	248 148	248 148	248 148	248 148

1/ a partir del mes de julio 2005 se incorpora el peaje de Paita

Fuente: PROVIAS - Programa Especial de Infraestructura de Transporte Departamental

2.19.3.33 PIURA: PLACAS ASIGNADAS, SEGÚN CLASE DE VEHÍCULO, 2015-16

(Unidades)

Clase de vehículo	2015											2016	
	Feb	Mar	Abr	May	Jun	Jul	Ago	Set	Oct	Nov	Dic	Ene	Feb
Total	**2 137**	**2 285**	**1 816**	**1 389**	**1 682**	**2 121**	**2 241**	**2 241**	**2 241**	**2 241**	**2 241**	**2 241**	**2 241**
Categoria L5	655	659	510	360	481	701	596	596	596	596	596	596	596
Categoria L1, L2, L3 y L4	1 097	1 206	911	708	860	1 118	1 268	1 268	1 268	1 268	1 268	1 268	1 268
N. Motorizados para transportes de mercancía	81	95	88	79	82	59	75	75	75	75	75	75	75
O No motorizados para transportes de mercadería	0	0	0	0	0	0	0	0	0	0	0	0	0
Placa de emergencia - Vehículos livianos y pesados	0	2	0	1	3	1	2	2	2	2	2	2	2
Placa de emergencia - Vehículos menores	1	3	0	0	0	0	0	0	0	0	0	0	0
Placa gubernamental - Vehículos livianos y pesados	0	0	0	0	2	3	3	3	3	3	3	3	3
Placa gubernamental - Vehículos menores	2	3	0	0	2	5	7	7	7	7	7	7	7
Placa policial - Vehículos menores	0	0	0	0	0	0	0	0	0	0	0	0	0
Taxis y colectivos (Categoría M1)	10	18	26	21	20	18	19	19	19	19	19	19	19
Transporte interprovincial	2	5	4	0	5	2	0	0	0	0	0	0	0
Transporte urbano e interurbano	7	3	7	1	6	5	10	10	10	10	10	10	10
Vehículos particulares (Categoria M)	282	291	270	219	221	209	261	261	261	261	261	261	261

Nota: A partir de la entrada en vigencia del Nuevo Reglamento de Inscripción Vehicular, los registradores han dejado de registrar la clase del vehículo de manera obligatoria.

Fuente: Superintendencia Nacional de Registros Públicos - Oficina Zonal de Piura

Sector Turismo

2.19.3.34 PIURA: ARRIBOS, PERNOCTACIONES Y PERMANENCIAS DE HUÉSPEDES EN LOS ESTABLECIMIENTOS DE HOSPEDAJE, 2015-16

Indicador	Unidad de medida	2015											2016	
		Feb	Mar	Abr	May	Jun	Jul	Ago	Set	Oct	Nov	Dic	Ene	Feb
Arribo	Personas	96 249	90 075	79 933	78 800	75 877	92 483	89 170	82 296	100 189	91 243	91 338	91 430	91 384
Pernoctaciones	Número de noches	138 363	128 483	120 106	112 762	111 433	129 731	129 739	118 832	140 965	129 899	128 846	130 354	129 600
Permanencia	Días/personas	1,43	1,43	1,50	1,43	1,47	1,40	1,45	1,44	1,41	1,42	1,41	1,43	1,42

Nota: Se considera turistas nacionales y extranjeros

Fuente: Ministerio de Comercio Exterior y Turismo- Dirección Regional de Turismo de Piura

Sector Precios

2.19.3.35 PIURA: ÍNDICE DE PRECIOS PROMEDIO MENSUAL AL CONSUMIDOR, SEGÚN GRANDES GRUPOS DE CONSUMO, 2015-16

(Año Base 2009=100,0)

Grandes grupos	2015											2016	
	Feb	Mar	Abr	May	Jun	Jul	Ago	Set	Oct	Nov	Dic	Ene	Feb
Sector precios	(Año Base 2009=100,0)												
Índice general	**120,80**	**121,77**	**122,38**	**123,04**	**122,44**	**123,38**	**123,94**	**124,24**	**123,94**	**124,50**	**124,63**	**125,03**	**125,51**
Alimentos y bebidas	124,37	125,07	126,30	126,92	124,89	126,41	127,75	128,50	127,83	129,00	128,95	129,80	130,99
Vestido y calzado	114,32	114,43	114,48	114,47	114,87	114,95	114,99	114,85	114,61	114,81	114,88	114,69	114,86
Alquiler de vivienda, combustible y	120,83	121,15	120,98	124,88	126,55	128,51	128,71	129,37	129,53	129,5	129,81	130,98	130,87
Muebles, enseres y mantenimiento de	111,57	112,33	112,27	112,93	113,49	112,93	112,70	112,51	112,58	113,06	113,04	112,61	112,33
Cuidado y conservación de la salud	116,89	117,43	117,39	118,01	118,33	120,50	121,54	122,65	122,90	122,88	123,36	123,76	123,26
Transporte y comunicación	127,82	128,60	128,44	128,53	128,81	129,35	129,24	128,70	128,57	128,74	129,34	129,05	128,92
Esparcimiento, Diversión, Servicios	111,31	114,26	115,04	115,12	115,11	115,13	114,98	114,96	114,99	114,93	114,85	114,90	115,10
Otros bienes y servicios.	115,89	116,91	117,49	117,55	117,77	117,83	117,76	117,69	117,45	117,79	118,06	118,27	118,33
	(Variación porcentual mensual)												
Índice general	**0,67**	**0,80**	**0,51**	**0,54**	**-0,49**	**0,76**	**0,46**	**0,24**	**-0,24**	**0,46**	**0,10**	**0,33**	**0,38**
Alimentos y bebidas	1,45	0,56	0,98	0,49	-1,60	1,22	1,06	0,59	-0,52	0,92	-0,04	0,66	0,92
Vestido y calzado	0,06	0,10	0,04	-0,01	0,34	0,07	0,04	-0,12	-0,21	0,17	0,07	-0,17	0,15
Alquiler de vivienda, combustible y	-0,51	0,27	-0,14	3,22	1,34	1,55	0,16	0,51	0,13	-0,02	0,24	0,90	-0,08
Muebles, enseres y mantenimiento de	0,29	0,68	-0,05	0,59	0,49	-0,49	-0,21	-0,17	0,07	0,43	-0,02	-0,39	-0,25
Cuidado y conservación de la salud	0,50	0,47	-0,04	0,53	0,27	1,83	0,86	0,92	0,20	-0,02	0,39	0,32	-0,40
Transporte y comunicación	-0,10	0,61	-0,12	0,07	0,22	0,42	-0,08	-0,42	-0,10	0,14	0,47	-0,23	-0,10
Esparcimiento, Diversión, Servicios	0,31	2,66	0,68	0,07	0,20	0,02	-0,13	-0,02	0,03	-0,05	-0,07	0,04	0,18
Otros bienes y servicios.	0,47	0,88	0,50	0,05	0,18	0,05	-0,06	-0,06	-0,20	0,29	0,23	0,17	0,05
	(Variación porcentaje anual)												
Índice general	**3,49**	**3,43**	**3,49**	**4,21**	**3,80**	**4,08**	**4,54**	**4,33**	**3,10**	**3,14**	**3,82**	**4,20**	**3,90**
Alimentos y bebidas	4,85	4,52	5,02	5,96	4,57	5,15	6,76	6,44	3,98	3,98	5,17	5,88	5,32
Vestido y calzado	1,79	1,19	1,06	1,20	1,51	1,48	1,72	1,67	1,24	1,56	1,34	0,38	0,47
Alquiler de vivienda, combustible y	2,64	2,59	1,74	4,57	5,74	6,04	7,31	7,95	7,31	7,29	7,42	7,84	8,31
Muebles, enseres y mantenimiento de	2,77	3,38	3,22	3,65	4,44	3,89	3,55	2,95	2,71	1,96	1,95	1,22	0,68
Cuidado y conservación de la salud	4,89	5,18	5,03	5,46	5,55	6,50	8,31	6,72	6,93	5,48	6,05	6,41	5,46
Transporte y comunicación	1,69	0,97	0,52	0,73	1,14	0,99	-0,90	-1,15	-1,59	-1,19	-0,18	0,85	0,85
Esparcimiento, Diversión, Servicios	2,47	3,51	3,45	3,75	3,46	3,87	3,69	3,67	3,68	3,90	3,98	3,55	3,41
Otros bienes y servicios.	3,33	4,39	4,63	4,33	4,34	3,94	3,61	3,39	2,92	2,99	2,66	2,52	2,10

1/ A partir de enero 2011, se trabaja con Base: Año 2009=100,0

Fuente: Instituto Nacional de Estadística e Informática - Oficina Departamental de Piura

Boletín Mensual de Avance Económico y Social

2.19.3.36 PIURA: PRECIOS PROMEDIO MENSUAL DE LOS PRINCIPALES PRODUCTOS AGROPECUARIOS QUE CONFORMAN LA CANASTA DEL ÍNDICE DE PRECIOS AL POR MAYOR, 2015-16

(Nuevos soles por kilogramo)

Principales productos	2015											2016	
	Feb	Mar	Abr	May	Jun	Jul	Ago	Set	Oct	Nov	Dic	Ene	Feb
Precios													
Arroz en cáscara	1,10	1,22	1,29	1,29	1,29	1,11	1,09	1,20	1,28	1,30	1,29	1,26	1,26
Cebada	2,00	2,13	2,17	2,17	2,17	2,17	2,10	2,08	2,08	2,08	2,08	2,34	2,06
Maíz amarillo entero	0,90	0,90	0,90	0,90	1,07	1,07	0,94	0,90	0,90	0,90	0,90	0,90	0,90
Trigo	1,74	1,74	1,74	1,74	1,74	1,74	1,74	1,74	1,74	1,83	1,83	1,91	1,91
Ajo	7,50	7,00	7,33	7,25	8,13	8,23	8,13	8,00	5,88	4,75	5,38	4,13	6,00
Cebolla	0,96	1,53	1,56	1,45	1,63	1,65	2,49	2,15	1,55	1,38	1,10	1,27	1,46
Apio	1,78	2,13	2,42	2,80	3,08	3,13	3,03	2,20	2,50	2,46	2,32	2,32	3,25
Tomate	1,25	1,35	1,39	1,28	1,33	1,29	1,55	1,74	1,91	1,91	1,50	1,64	1,80
Zanahoria	1,39	1,60	1,22	1,45	1,39	1,16	1,14	1,09	1,20	0,96	1,23	1,35	1,51
Zapallo	1,26	1,23	1,26	1,22	1,26	1,28	1,34	1,50	1,38	1,26	1,28	1,35	1,34
Papa blanca	1,05	1,06	1,23	1,12	1,02	0,98	1,10	1,19	1,43	1,84	2,04	1,96	2,18
Yuca blanca	1,73	2,06	1,88	2,14	2,33	2,35	2,09	1,80	1,81	1,58	1,55	1,61	1,64
Camote amarillo	0,78	0,78	0,87	0,87	0,87	0,87	0,96	1,04	1,04	1,04	0,89	1,11	1,06
Olluco	3,33	2,78	2,98	2,72	2,22	2,09	2,09	2,09	2,29	2,29	2,38	2,57	2,91
Limón	1,38	1,34	1,29	0,95	0,97	1,29	1,79	2,23	2,50	2,58	2,96	2,17	1,65
Mandarina	2,77	2,92	3,10	3,17	3,02	3,03	2,88	2,62	2,47	2,45	2,59	2,66	2,82
Manzana corriente	1,61	1,70	1,82	1,81	1,73	1,76	1,92	1,97	1,99	2,15	2,04	2,01	1,92
Naranja de jugo	0,92	0,98	0,99	0,85	0,74	0,67	0,7	0,77	0,77	0,77	0,77	0,79	0,76
Palta criolla	3,25	3,12	3,20	3,27	3,37	3,37	3,38	3,80	4,10	4,57	4,57	4,37	3,83
Papaya	3,70	3,77	3,36	3,30	3,45	3,38	3,10	2,62	2,57	2,87	2,75	2,88	2,72
Piña	1,61	1,53	1,40	1,29	1,09	1,17	1,20	1,28	1,33	1,38	1,38	1,36	1,40
Plátano de seda	0,58	0,57	0,59	0,58	0,58	0,62	0,59	0,59	0,64	0,67	0,65	0,75	0,77
Uva negra	2,84	2,97	3,08	3,15	3,08	3,13	2,95	2,80	2,71	2,58	2,59	2,49	2,52

Fuente: Instituto Nacional de Estadística e Informática - Oficina Departamental de Piura

2.19.3.37 PIURA: PRECIOS PROMEDIO MENSUAL DE LOS PRINCIPALES PRODUCTOS PECUARIOS QUE CONFORMAN LA CANASTA DEL ÍNDICE DE PRECIOS AL POR MAYOR, 2015-16

(Nuevos soles por kilogramo)

Principales productos	2015											2016	
	Feb	Mar	Abr	May	Jun	Jul	Ago	Set	Oct	Nov	Dic	Ene	Feb
Precios													
Vacuno en pie	4,83	4,87	5,23	5,88	6,00	6,06	6,20	7,32	8,25	8,29	9,00	9,00	9,00
Ovino	5,00	5,25	5,79	6,00	6,12	6,23	6,30	7,28	8,79	9,29	9,96	10,00	10,21
Porcino	5,00	5,25	5,70	5,80	5,85	6,00	6,08	7,23	8,38	8,50	8,67	9,00	9,17
Pollo vivo	6,51	6,43	6,05	5,74	5,18	4,74	4,77	5,22	5,12	5,15	5,57	5,78	5,96
Gallina viva	13,00	12,75	12,38	12,21	12,29	12,21	12,25	12,58	13,17	13,17	13,21	13,50	13,38
Huevos	4,12	4,27	4,65	4,76	4,83	4,79	4,78	4,88	4,86	4,70	4,67	4,63	4,41

Fuente: Instituto Nacional de Estadística e Informática - Oficina Departamental de Piura

2.19.3.38 PIURA: PRECIOS PROMEDIO MENSUAL DE LOS PRINCIPALES PRODUCTOS HIDROBIOLÓGICOS QUE CONFORMAN EL ÍNDICE DE PRECIOS AL POR MAYOR, 2015-16

(Nuevos soles por kilogramo)

Principales productos	2015											2016	
	Feb	Mar	Abr	May	Jun	Jul	Ago	Set	Oct	Nov	Dic	Ene	Feb
Precios													
Cachema	7,25	8,88	6,75	8,25	9,63	11,00	12,63	11,88	10,38	7,50	7,25	4,63	4,75
Bonito	3,63	5,13	4,75	4,95	4,88	4,35	4,88	5,75	5,00	3,75	4,25	3,13	4,63
Caballa	3,75	5,38	5,13	5,73	5,88	6,00	6,00	5,25	5,00	4,00	4,25	4,00	3,13
Cabrilla	16,50	16,00	13,00	13,50	14,63	13,17	14,25	13,00	13,25	10,75	12,5	10,92	10,13
Coco	4,88	6,63	5,25	5,00	7,50	8,63	9,75	9,88	8,00	6,00	4,88	4,25	5,63
Jurel	4,63	5,63	4,75	5,63	5,00	5,38	5,00	4,75	5,00	5,00	5,38	5,00	4,75
Tollo	12,00	11,00	11,00	12,00	11,00	15,50	15,50	…	…	12,00	12,75	12,00	10,00

Fuente: Instituto Nacional de Estadística e Informática - Oficina Departamental de Piura

2.19.3.39 PIURA: PRECIOS PROMEDIO MENSUAL DE LOS PRINCIPALES MATERIALES DE LA CONSTRUCCIÓN, 2015-16

(Nuevos soles por unidad de medida)

Principales materiales de construcción	Unidad de medida	2015											2016	
		Feb	Mar	Abr	May	Jun	Jul	Ago	Set	Oct	Nov	Dic	Ene	Feb
Cemento portland	Bolsa x 50 kilo	24,8	24,8	24,8	25,1	25,5	25,4	25,5	25,3	25,2	25,1	25,1	25,4	25,6
Fierro liso 1/2	Varilla	0,0	0,0	0,0	0,0	0,0	0,0	0,0	0,0	0,0	0,0	0,0	0,0	0,0
Fierro liso 1/4	Kilo	0,0	0,0	0,0	0,0	0,0	0,0	0,0	0,0	0,0	0,0	0,0	0,0	0,0
Fierro construcción 3/8	Kilo	0,0	0,0	0,0	0,0	0,0	0,0	0,0	0,0	0,0	0,0	0,0	0,0	0,0
Arena gruesa	Metro cúbico	48,0	49,0	47,6	47,6	48,4	48,4	48,4	48,8	49,4	48,4	49,4	49,4	49,8
Hormigón	Metro cúbico	49,4	51,4	49,6	49,6	52,0	50,4	49,4	49,8	50,8	50,8	50,4	50,4	50,8
Piedra pilca	Metro cúbico	56,9	58,8	56,3	56,3	58,3	58,8	58,5	57,5	58,8	57,5	58,8	58,8	59,0
Ladrillo king kong	Millar	305,0	333,3	312,5	303,8	285,0	282,5	292,5	295,0	320,0	325,0	302,5	330,0	360,0
Ladrillo hueco 15x30	Millar	1675,0	1650,0	1750,0	1750,0	1750,0	1750,0	1750,0	1750,0	1 750,0	1 750,0	1 750,0	1 750,0	1 850,0
Madera cedro	Pie	8,6	8,3	8,6	8,3	8,6	8,6	9,0	9,0	8,9	9,0	9,0	8,9	8,9
Madera tornillo	Pie	5,6	5,2	4,9	5,0	4,8	4,7	4,7	4,7	4,7	4,7	4,7	4,8	4,8
Pintura látex	Galón	0,0	0,0	0,0	0,0	0,0	0,0	0,0	0,0	0,0	0,0	0,0	0,0	0,0
Calamina	Unidad	0,0	0,0	0,0	0,0	0,0	0,0	0,0	0,0	0,0	0,0	0,0	0,0	0,0

Fuente: Instituto Nacional de Estadística e Informática- Oficina Departamental de Piura

Sector Financiero

2.19.3.40 PIURA: CRÉDITOS DIRECTOS OTORGADOS POR LA BANCA MÚLTIPLE, 2015-16

(Millones de nuevos soles)

Departamento	2015											2016	
	Feb	Mar	Abr	May	Jun	Jul	Ago	Set	Oct	Nov	Dic	Ene	Feb
Piura	1 866,7	1 886,4	1 866,0	2 098,4	1 969,0	2 018,5	1 949,4	1 949,4	1 958,7	1 997,2	2 095,8	2 070,7	2 078,3

Nota: Saldos a final del periodo

No incluye información de sucursales en el exterior

Fuente: Superintendencia Nacional de Banca y Seguros

2.19.3.41 PIURA: CRÉDITOS DIRECTOS REALES OTORGADOS POR LA BANCA MÚLTIPLE, 2015-16

(Millones de nuevos soles de diciembre del 2001)

Departamento	2015											2016	
	Feb	Mar	Abr	May	Jun	Jul	Ago	Set	Oct	Nov	Dic	Ene	Feb
Piura	1 199,3	1 202,3	1 183,4	1 323,6	1 248,1	1 269,7	1 220,7	1 217,7	1 226,5	1 245,0	1 305,1	1 285,3	1 285,1

Nota: Saldos a final del periodo

Deflactado con el IPC Piura.

No incluye información de sucursales en el exterior

Fuente: Superintendencia Nacional de Banca y Seguros

2.19.3.42 PIURA: DEPÓSITOS DE LA BANCA MÚLTIPLE, 2015-16

(Millones de nuevos soles)

Departamento	2015											2016	
	Feb	Mar	Abr	May	Jun	Jul	Ago	Set	Oct	Nov	Dic	Ene	Feb
Piura	3715,6	3954,2	3 984,1	4 041,7	4 071,0	4 112,3	4 170,1	4 170,1	4 285,7	4 356,7	4 383,1	4 226,9	4 183,3

Nota: Saldos a final del periodo

No incluye información de sucursales en el exterior

Fuente: Superintendencia Nacional de Banca y Seguros

2.19.3.43 PIURA: DEPÓSITOS REALES DE LA BANCA MÚLTIPLE, 2015-16
(Millones de nuevos soles de diciembre del 2001)

Departamento	2015											2016	
	Feb	Mar	Abr	May	Jun	Jul	Ago	Set	Oct	Nov	Dic	Ene	Feb
Piura	2 387,1	2 520,2	2 526,6	2 549,4	2 580,4	2 586,8	2 611,3	2 605,0	2 683,6	2 715,9	2 729,5	2 623,7	2 586,8

Nota: Saldos a final del periodo
Deflactado con el IPC Piura.
No incluye información de sucursales en el exterior
Fuente: Superintendencia Nacional de Banca y Seguros

Finanzas Públicas

2.19.3.44 PIURA: INGRESOS RECAUDADOS POR LA SUNAT - TRIBUTOS INTERNOS, 2015-16
(Millones de nuevos soles)

Departamento	2015											2016	
	Feb	Mar	Abr	May	Jun	Jul	Ago	Set	Oct	Nov	Dic	Ene	Feb
Piura	60,2	90,4	77,9	68,5	80,4	74,0	76,4	72,0	71,0	78,5	78,3	98,5	74,5

Fuente: Superintendencia Nacional de Administración Tributaria

2.19.3.45 PIURA: INGRESOS REALES RECAUDADOS POR LA SUNAT - TRIBUTOS INTERNOS, 2015-16
(Millones de nuevos soles de diciembre del 2001)

Departamento	2015											2016	
	Feb	Mar	Abr	May	Jun	Jul	Ago	Set	Oct	Nov	Dic	Ene	Feb
Piura	38,6	57,6	49,4	43,2	51,0	46,6	47,8	45,0	44,5	49,0	48,8	61,1	46,1

Nota: Deflactado con el IPC Piura.
Fuente: Superintendencia Nacional de Administración Tributaria

2.19.3.46 PIURA: NÚMERO DE CONTRIBUYENTES INSCRITOS EN LA SUNAT, 2015-16
(Miles de contribuyentes)

Departamento	2015											2016	
	Feb	Mar	Abr	May	Jun	Jul	Ago	Set	Oct	Nov	Dic	Ene	Feb
Piura	293	295	298	301	303	306	308	311	313	315	317	320	323

Nota: Sólo considera contribuyentes activos.
Acumulado a final de cada periodo.
Fuente: Superintendencia Nacional de Administración Tributaria

Sector Externo

2.19.3.47 PIURA: EXPORTACIONES FOB, SEGÚN ADUANA, 2015-16

(Millones de dólares)

Aduana	2015											2016	
	Feb	Mar	Abr	May E/	Jun	Jul	Ago	Set	Oct	Nov	Dic	Ene	Feb
Total	**237,9**	**194,3**	**158,7**	**220,6**	**200,3**	**190,4**	**186,8**	**235,3**	**281,1**	**337,8**	**288,5**	**235,5**	**235,5**
La Tina	-	-	-	-	-	-	-	-	-	-	-	-	-
Paita	237,9	194,3	158,7	220,6	200,3	190,4	186,8	235,3	281,1	337,8	288,5	235,5	235,5
Talara	-	-	-	-	-	-	-	-	-	-	-	-	-

Fuente: Superintendencia Nacional de Administratición Tributaria SUNAT - Declaraciones Únicas de Aduanas

2.19.3.48 PIURA: IMPORTACIONES CIF, SEGÚN ADUANA, 2015-16

(Millones de dólares)

Aduana	2015											2016	
	Feb	Mar	Abr	May	Jun	Jul	Ago	Set	Oct	Nov	Dic	Ene	Feb
Total	**44,2**	**77,3**	**83,0**	**52,1**	**83,4**	**77,2**	**69,1**	**66,1**	**75,4**	**69,2**	**105,4**	**85,5**	**88,1**
Paita	44,2	77,3	83,0	52,1	83,4	77,2	69,1	66,1	75,4	69,2	105,4	85,5	88,1
Talara	-	-	-	-	-	-	-	-	-	-	-	-	-
La Tina	-	-	-	-	-	-	-	-	-	-	-	-	-

Fuente: Superintendencia Nacional de Administración Tributaria SUNAT - Declaraciones Únicas de Aduanas

B. SECTORES SOCIALES

Estadísticas Vitales

2.19.3.49 PIURA: NACIMIENTOS REGISTRADOS E INFORMADOS AL INEI, SEGÚN SUBREGIÓN DE SALUD, 2015-16

Subregión	2015											2016	
	Feb	Mar	Abr	May	Jun	Jul	Ago	Set	Oct	Nov	Dic	Ene	Feb
Total	**681**	**740**	**711**	**743**	**752**	**708**	**716**	**621**	**589**	**517**	**497**	**480**	**510**
Piura	681	740	711	743	752	708	716	621	589	517	497	480	510
Luciano Castillo Colonna	-	-	-	-	-	-	-	-	-	-	-	-	-

a/ A partir del 2013 la información es consolidada solo a nivel distrito de Piura y Castilla por la Dirección Regional de Salud-Piura

Fuente: MINSA- Dirección Regional de Salud Piura- Luciano Castillo C - Oficina de Registro Civil.

Sector Salud

2.19.3.50 PIURA: DEFUNCIONES REGISTRADAS E INFORMADAS AL INEI, SEGÚN SUBREGIÓN DE SALUD, 2015-16

Subregión	2015											2016	
	Feb	Mar	Abr	May	Jun	Jul	Ago	Set	Oct	Nov	Dic	Ene	Feb
Total	**147**	**155**	**165**	**168**	**163**	**170**	**178**	**157**	**175**	**175**	**165**	**160**	**162**
Piura	147	155	165	168	163	170	178	157	175	175	165	160	162
Luciano Castillo Colonna	-	-	-	-	-	-	-	-	-	-	-	-	-

Fuente: MINSA- Dirección Regional de Salud Piura- Luciano Castillo Colonna - Oficina de Registro Civil.

2.19.3.51 PIURA: NÚMERO DE ATENCIONES REALIZADAS EN LOS ESTABLECIMIENTOS DEL MINSA, SEGÚN SUBREGIÓN DE SALUD, 2015-16

(Atenciones)

Subregión	2015											2016	
	Feb	Mar	Abr	May	Jun	Jul	Ago	Set	Oct	Nov	Dic	Ene	Feb
Total	**433 194**	**452 798**	**496 039**	**516 153**	**558 693**	**538 629**	**537 709**	**557 515**	**545 838**	**475 357**	**410 054**	**407 096**	**455 362**
Piura	433 194	452 798	496 039	516 153	558 693	538 629	537 709	557 515	545 838	475 357	410 054	407 096	455 362
Luciano Castillo Colonna	-	-	-	-	-	-	-	-	-	-	-	-	-

1/ A partir de enero 2012, la información se presenta consolidada a nivel departamental por la Dirección Regional de Salud-Piura

Fuente: MINSA- Dirección Regional de Salud, Subregión de Salud Piura-Luciano Castillo

2.19.3.52 PIURA: NÚMERO DE ATENDIDOS EN CONSULTA EXTERNA EN LOS ESTABLECIMIENTOS DEL MINSA, SEGÚN SUBREGIÓN DE SALUD, 2015-16

(Atendidos)

Subregión	2015											2016	
	Feb	Mar	Abr	May	Jun	Jul	Ago	Set	Oct	Nov	Dic	Ene	Feb
Total	**114 612**	**78 409**	**57 834**	**52 656**	**49 756**	**43 143**	**38 544**	**40 070**	**34 532**	**26 591**	**22 214**	**230 986**	**105 015**
Piura	114 612	78 409	57 834	52 656	49 756	43 143	38 544	40 070	34 532	26 591	22 214	230 986	105 015
Luciano Castillo Colonna	-	-	-	-	-	-	-	-	-	-	-	-	-

1/ A partir de enero 2012, la información se presenta consolidada a nivel departamental, por la Dirección Regional de Salud-Piura

Fuente: MINSA- Dirección Regional de Salud, Subregión de Salud Piura-Luciano Castillo

2.19.3.53 PIURA: NIÑOS MENORES DE 1 AÑO PROTEGIDOS, SEGÚN TIPO DE VACUNA, 2015-16

Tipo de vacuna	2015											2016	
	Feb	Mar	Abr	May	Jun	Jul	Ago	Set	Oct	Nov	Dic	Ene	Feb
Total	**10 052**	**10 829**	**10 434**	**10 257**	**9 158**	**9 923**	**10 524**	**9 853**	**12 883**	**9 367**	**10 064**	**11 006**	**10 306**
Antipolio	2 331	2 610	2 463	2 537	2 188	2 475	2 475	2 215	3 004	2 340	2 772	2 962	2 486
Difteria, Pertusis, Tetano (Triple)	2 826	3 298	2 615	2 743	2 517	2 721	2 781	2 546	3 544	2 517	2 833	3 023	2 575
Antisarampionosa	2 058	2 208	2 392	2 040	1 449	1 872	2 213	2 251	2 981	1 990	1 866	2 138	2 230
Antituberculosis (BCG)	2 837	2 713	2 964	2 937	3 004	2 855	3 055	2 841	3 354	2 520	2 593	2 883	3 015

Fuente: MINSA- Dirección Regional de Salud Piura-Luciano Castillo

2.19.3.54 PIURA: ATENCIONES AL SERVICIO DE CONSULTA MÉDICA EXTERNA, SEGÚN ESTABLECIMIENTO, 2014-16

(Atenciones)

Establecimiento	2015											2016	
	Feb	Mar	Abr	May	Jun	Jul	Ago	Set	Oct	Nov	Dic	Ene	Feb
Total	**53 665**	**58 311**	**55 666**	**58 259**	**58 199**	**56 935**	**62 247**	**63 366**	**60 406**	**63 038**	**55 804**	**56 976**	**57 892**
Hospital III Cayetano Heredia	10 054	10 678	10 268	10 624	10 366	10 356	11 134	11 517	10 727	11 436	9 900	9 277	10 154
Hospital II Jorge Reategui Delgado	13 601	15 865	16 304	15 494	15 808	14 779	16 628	16 759	16 599	17 486	13 855	15 213	15 198
Hospital II Talara	6 121	6 550	6 172	6 563	5 947	6 765	6 856	7 004	6 122	5 578	5 154	4 623	5 664
Hospital I Paita	3 250	3 420	3 207	3 740	3 480	3 363	3 596	4 081	3 275	4 338	3 600	3 059	3 701
Hospital I Sullana	4 921	4 980	4 119	5 142	5 777	5 201	6 140	6 074	5 300	5 344	4 687	5 449	4 617
Centro Médico Castilla	2 358	2 307	2 358	2 405	2 391	2 421	3 041	2 809	3 087	3 494	3 653	3 533	3 678
Centro Médico El Alto	482	513	518	436	535	463	557	530	526	508	460	506	468
Centro Médico La Unión	1 484	1 490	1 449	1 560	1 196	1 562	1 309	1 201	1 025	1 146	943	821	1 219
Postas Médicas	11 394	12 508	11 271	12 295	12 699	12 025	12 986	13 391	13 745	13 708	13 552	14 495	13 193

Fuente: Gerencia Departamental de ESSALUD- Piura

2.19.3.55 PIURA: NÚMERO DE EGRESOS HOSPITALARIOS, SEGÚN ESTABLECIMIENTO, 2015-16

Establecimiento	2015											2016	
	Feb	Mar	Abr	May	Jun	Jul	Ago	Set	Oct	Nov	Dic	Ene	Feb
Total	**2 100**	**2 296**	**2 388**	**2 562**	**2 374**	**2 227**	**2 243**	**2 263**	**2 239**	**2 096**	**2 085**	**2 090**	**2 056**
Hospital III Cayetano Heredia	989	1 037	1 055	1 042	1 031	970	1 030	1 004	1 040	941	951	935	881
Hospital II Jorge Reategui Delgado	530	552	600	687	578	578	569	609	587	566	560	555	603
Hospital II Talara	298	325	344	371	361	299	325	303	319	290	269	294	270
Hospital I Paita	125	149	148	150	127	141	135	141	113	129	114	130	134
Hospital I Sullana	158	233	241	312	277	239	184	206	180	170	191	176	168

Fuente: Gerencia Departamental de ESSALUD- Piura

2.19.3.56 PIURA: ESTANCIAS HOSPITALARIAS, SEGÚN ESTABLECIMIENTO, 2015-16

Establecimiento	2015											2016	
	Feb	Mar	Abr	May	Jun	Jul	Ago	Set	Oct	Nov	Dic	Ene	Feb
Total	**9 260**	**10 550**	**10 080**	**11 261**	**10 357**	**10 269**	**10 446**	**9 925**	**4 792**	**9 511**	**9 238**	**9 816**	**9 537**
Hospital III Cayetano Heredia	5 638	6 248	5 859	6 292	6 200	6 183	6 583	6 116	593	5 408	5 647	5 940	5 524
Hospital II Jorge Reategui Delgado	1 803	2 033	2 146	2 659	1 991	2 092	1 989	1 814	2 294	2 309	1 859	1 994	2 083
Hospital II Talara	1 005	1 210	1 092	1 186	1 200	991	1 130	1 068	1 047	962	966	1 027	1 063
Hospital I Paita	389	464	409	400	366	410	302	413	313	379	314	351	380
Hospital I Sullana	425	595	574	724	600	593	442	514	545	453	452	504	487

Fuente: Gerencia Departamental de ESSALUD- Piura

2.19.3.57 PIURA: CASOS NOTIFICADOS DE VIH / SIDA, SEGÚN SUBREGIÓN DE SALUD, 2015-16

Subregión	2015											2016	
	Feb	Mar	Abr	May	Jun	Jul	Ago	Set	Oct	Nov	Dic	Ene	Feb
Total	**10**	**2**	**4**	**1**	**0**	**1**	**9**	**2**	**1**	**1**	**0**	**0**	**0**
Piura	10	2	4	1	0	1	9	2	1	1	0	0	0
Luciano Castillo Colonna	0	0	0	0	0	0	0	0	0	0	0	0	0

1/ A partir de enero 2012, la información se presenta consolidada a nivel departamental por la Direccion Regional de Salud - Piura

Fuente: MINSA- Dirección Regional de Salud, Subregión de Salud Piura-Luciano Castillo

2.19.3.58 PIURA: CASOS NOTIFICADOS DE CÓLERA, SEGÚN SUBREGIÓN DE SALUD, 2015-16

Subregión	2015											2016	
	Feb	Mar	Abr	May	Jun	Jul	Ago	Set	Oct	Nov	Dic	Ene	Feb
Total	**0**	**0**	**0**	**0**	**0**	**0**	**0**	**0**	**0**	**0**	**0**	**0**	**0**
Piura	0	0	0	0	0	0	0	0	0	0	0	0	0
Luciano Castillo Colonna	0	0	0	0	0	0	0	0	0	0	0	0	0

Fuente: MINSA- Dirección Regional de Salud Piura-Luciano Castillo

2.19.3.59 PIURA: NIÑOS MENORES DE 5 AÑOS AFECTADOS CON INFECCIONES RESPIRATORIAS AGUDAS, SEGÚN SUBREGIÓN DE SALUD, 2015-16

(Atendidos)

Subregión	2015											2016	
	Feb	Mar	Abr	May	Jun	Jul	Ago	Set	Oct	Nov	Dic	Ene	Feb
Total	**6 400**	**7 341**	**11 697**	**12 414**	**11 603**	**10 344**	**9 768**	**9 354**	**9 434**	**9 136**	**7 057**	**6 882**	**7 242**
Piura	6 400	7 341	11 697	12 414	11 603	10 344	9 768	9 354	9 434	9 136	7 057	6 882	7 242
Luciano Castillo Colonna	-	-			-	-	-	-	-	-	-	-	-

1/ A partir de enero 2012, la información se presenta consolidada a nivel departamental, por la Direccion Regional de Salud - Piura.

Fuente: MINSA - Dirección Regional de Salud Piura-Luciano Castillo

2.19.3.60 PIURA: NIÑOS MENORES DE 5 AÑOS AFECTADOS CON ENFERMEDADES DIARRÉICAS AGUDAS, SEGÚN SUBREGIÓN DE SALUD, 2015-16

(Atendidos)

Subregión	2015											2016	
	Feb	Mar	Abr	May	Jun	Jul	Ago	Set	Oct	Nov	Dic	Ene	Feb
Total	**3 154**	**3 280**	**3 949**	**2 689**	**1 964**	**1 976**	**1 762**	**1 829**	**1 867**	**1 924**	**1 769**	**2 035**	**2 481**
Piura	3 154	3 280	3 949	2 689	1 964	1 976	1 762	1 829	1 867	1 924	1 769	2 035	2 481
Luciano Castillo Colonna	-	-			-	-	-	-	-	-	-	-	-

1/ A partir de enero 2012, la información se presenta consolidada a nivel departamental, por la Direccion Regional de Salud - Piura

Fuente: MINSA- Dirección Regional de Salud, Subregión de Salud Piura-Luciano Castillo

2.19.3.61 PIURA: CASOS NOTIFICADOS DE MALARIA, SEGÚN SUBREGIÓN DE SALUD, 2015-16

Subregión	2015											2016	
	Feb	Mar	Abr	May	Jun	Jul	Ago	Set	Oct	Nov	Dic	Ene	Feb
Total	**2**	**0**	**1**	**0**	**0**	**0**	**1**	**0**	**0**	**0**	**0**	**0**	**0**
Piura	2	0	1	0	0	0	1	0	0	0	0	0	0
Luciano Castillo Colonna	0	0	0	0	0	0	0	0	0	0	0	0	0

1/ A partir de enero 2012, la información se presenta consolidada a nivel departamental por la Direccion Regional de Salud - Piura

Fuente: MINSA- Dirección Regional de Salud, Subregión de Salud Piura-Luciano Castillo

Empleo y Previsión Social

2.19.3.62 PIURA: ÍNDICE DE EMPLEO EN EMPRESAS DE 10 Y MÁS TRABAJADORES DE LA ACTIVIDAD PRIVADA, SEGÚN CIUDAD, 2015-16

(Base Mayo 2004 =100.00)

Ciudad	2015											2016	
	Feb	Mar	Abr	May	Jun	Jul	Ago	Set	Oct	Nov	Dic	Ene	Feb
Piura	90,2	88,7	92,5	94,4	94,2	99,7	106,3	118,8	124,3	124,3	125,9	99,1	99,1
Paita	101,9	106,9	106,8	107,5	103,4	95,4	93,8	91,9	92,3	92,3	92,9	89,4	89,4
Sullana	144,3	147,3	153,9	144,6	140,5	145,3	151,6	148,3	148,0	148,0	151,0	146,6	146,6
Talara	90,1	88,1	83,6	82,9	82,6	82,5	81,3	76,8	75,3	75,3	76,0	76,9	76,9

Nota: La información corresponde al primer dia de cada mes

1/ Año Base: octubre 2010

Fuente: Ministerio de Trabajo y Promoción de Empleo - Encuesta Nacional de Variación Mensual del Empleo.

2.19.3.63 PIURA: PRINCIPALES INDICADORES DEL PROGRAMA PROEMPLEO, 2015-16

Indicador	2015											2016	
	Feb	Mar	Abr	May	Jun	Jul	Ago	Set	Oct	Nov	Dic	Ene	Feb
Oferta													
Pro Empleo	634	695	598	654	267	385	3 502	671	1263	1 998	910	1 211	2 163
Demanda													
Pro Empleo	205	155	171	3 299	130	1 079	4 379	445	398	754	368	208	5 300
Colocados													
Pro Empleo	62	186	42	34	0	37	529	298	496	1 696	181	67	250

Fuente: Ministerio de Trabajo y Promoción del Empleo - Dirección General de Promoción del Empleo

2.19.3.64 PIURA: NÚMERO DE AFILIADOS ACTIVOS EN LAS AFP, 2015-16

(Miles de afiliados)

Departamento	2015											2016	
	Feb	Mar	Abr	May	Jun	Jul	Ago	Set	Oct	Nov	Dic	Ene	Feb
Piura	305,9	306,8	307,4	308,2	308,5	310,0	312,3	314,3	316,5	319,0	320,6	322,7	323,8

Nota: Información acumulada al final de cada periodo.

Fuente: Superintendencia de Banca y Seguros

2.19.3.65 REMUNERACIÓN MÍNIMA VITAL, 2015-16

(Nuevos soles)

Departamento	2015											2016	
	Feb	Mar	Abr	May	Jun	Jul	Ago	Set	Oct	Nov	Dic	Ene	Feb
Piura	750,0	750,0	750,0	750,0	750,0	750,0	750,0	750,0	750,0	750,0	750,0	750,0	750,0

Fuente: Ministerio de Trabajo y Promoción del Empleo - Dirección General de Promoción del Empleo

2.19.3.66 REMUNERACIÓN MÍNIMA VITAL REAL, 2015-16

(Base 1994= 100,00)

Departamento	2015											2016	
	Feb	Mar	Abr	May	Jun	Jul	Ago	Set	Oct	Nov	Dic	Ene	Feb
Piura	587,7	583,2	581,0	577,7	575,8	573,2	571,0	570,9	570,1	568,1	565,6	563,5	562,5

Fuente: Ministerio de Trabajo y Promoción del Empleo - Dirección General de Promoción del Empleo

2.19.3.67 ÍNDICE DE LA REMUNERACIÓN MÍNIMA VITAL REAL, 2015-16

(Índice 1994= 100,00)

Departamento	2015											2016	
	Feb	Mar	Abr	May	Jun	Jul	Ago	Set	Oct	Nov	Dic	Ene	Feb
Piura	115,8	114,9	114,5	113,8	113,5	113,0	112,5	112,5	112,3	112,0	111,5	111,0	110,8

Fuente: Ministerio de Trabajo y Promoción del Empleo - Dirección General de Promoción del Empleo

PIURA:
AVANCE ECONÓMICO Y SOCIAL REGIONAL
FEBRERO 2016

Econ. MARTÍN ERNESTO HERRERA BOYER
Director Departamental
ODEI Piura

Supervisión y Consolidación : **Bach. Econ. Luis Rentería Montero**
Director Ejecutivo (e) de Producción Estadística

Investigadores : **Lic,Adm. Rosa Nizama Nacimiento**
Sr. Cástulo Chapilliquén Bayona
Sr. Santos Espinoza Torres
Sr. Gustavo Valverde Seminario
Sr. Bienvenido Mauriola Chanduví

Diagramación y Edición : **Sr. Santos Espinoza Torres**

INEI INSTITUTO NACIONAL DE ESTADISTICA E INFORMATICA

Calle El Parque Nº 212 – Urb. Santa Isabel
Piura - Perú
Teléfono: (073) 33-5888 / 306048
E-mail: odei-piura@inei.gob.pe